







PLAN DE INCADRARE  
Sc. 1: 25 000









Nota: Această planșă este proprietatea intelectuală a SC ROADS DESIGN SRL. Reproducerea acestei planșe este interzisă fără acordul scris al SC ROADS DESIGN SRL.

<div>BENEFICIAR :</div> <div><div>PRIMĂRIA MUNICIPIULUI SFÂNTU GHEORGHE, JUD. COVASNA Str. 1 Decembrie 1918, nr. 2 520008 Tel: 0267 316 957</div></div>	<div>PROIECTANT DE SPECIALITATE:</div> <div><div>S.C. ROADS DESIGN S.R.L. Mun. Cluj-Napoca, Str. Vântului nr. 30, jud. Cluj C.U.I: RO24509002, Nr.Reg. Com:J12/3872/2008</div></div>	<div>TITLU PROIECT:</div> <div>"Decongestionarea traficului din zona sud-est a municipiului Sfântu Gheorghe - Drum de legătură autostrada A13-Tronson I"</div>	Sef Proiect: ing. Dan SIMA 		Numar Proiect: R036/2025	TITLU PLANSA: Plan de încadrare Tronsonul I						
			Proiectant:	Ing. Bogdan DEMIAN 								
				Ing. David OPRÎȘ 		Data: Decembrie 2025	PROIECT	LOT	FAZA	OBIECT	SUBIECT	NR.
		FAZA: STUDIU DE FEZABILITATE		Ing. Sergiu POP 		R036/25	-	SF	01	PI	001	-

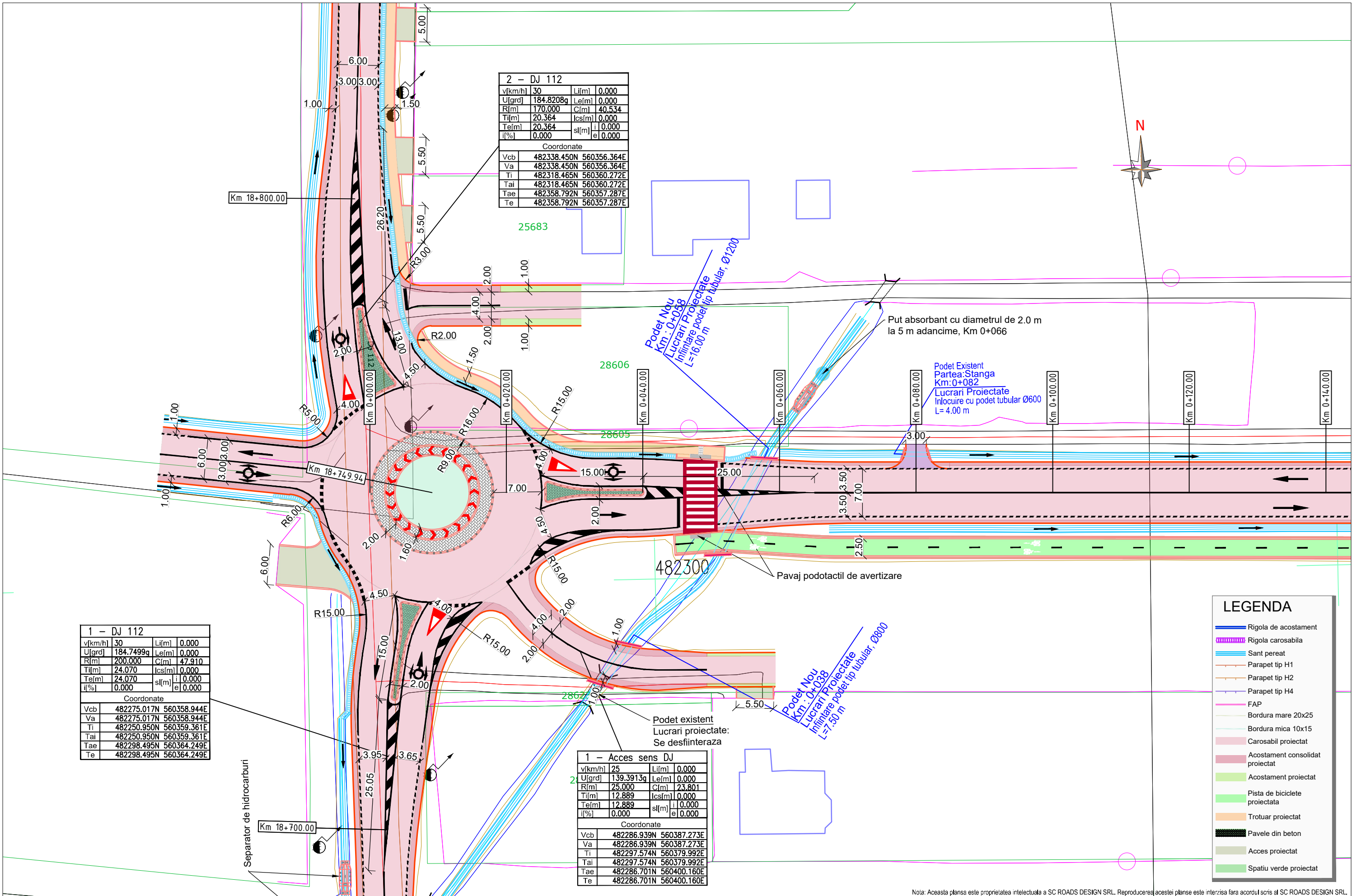




Nota: Aceasta planșa este proprietatea intelectuală a SC ROADS DESIGN SRL. Reproducerea acestei planșe este interzisă fără acordul scris al SC ROADS DESIGN SRL.

<div>BENEFICIAR :</div> <div></div> <div>PRIMĂRIA MUNICIPIULUI SFÂNTU GHEORGHE, JUD. COVASNA Str. 1 Decembrie 1918, nr. 2 520008 Tel: 0267 316 957</div>	<div>PROIECTANT DE SPECIALITATE:</div> <div></div> <div>S.C. ROADS DESIGN S.R.L. Mun. Cluj-Napoca, Str. Vântului nr. 30, jud. Cluj C.U.I: RO24509002 Nr.Reg. Com.J12/3872/2008</div>	<div>TITLU PROIECT:</div> <div>"Decongestionarea traficului din zona sud-est a municipiului Sfântu Gheorghe - Drum de legătură autostrada A13-Tronson I"</div>	<div>Sef Proiect: ing. Dan SIMA</div> <div></div>		<div>Numar Proiect:</div> <div>R036/2025</div>		<div>TITLU PLANSA:</div> <div>Plan de situatie general Tronsonul I</div>						
			<div>Proiectanti:</div>	<div>Ing. Bogdan DEMIAN</div> <div></div>		<div>Scara:</div> <div>1:10 000</div>							
				<div>Ing. David OPRIS</div> <div></div>									
				<div>Ing. Sergiu POP</div> <div></div>		<div>Data:</div> <div>Decembrie 2025</div>	<div>PROIECT</div> <div>R036/25</div>	<div>LOT</div> <div>-</div>	<div>FAZA</div> <div>SF</div>	<div>OBIECT</div> <div>01</div>	<div>SUBIECT</div> <div>PSG</div>	<div>NR.</div> <div>001</div>	<div>REV.</div> <div>-</div>





2 - DJ 112					
v[km/h]	30	L[m]	0.000		
U[grd]	184.8208g	Le[m]	0.000		
R[m]	170.000	C[m]	40.534		
Ti[m]	20.364	Ics[m]	0.000		
Te[m]	20.364	i	0.000		
i[%]	0.000	sl[m]	e	0.000	
Coordonate					
Vcb	482338.450N	560356.364E			
Va	482338.450N	560356.364E			
Ti	482318.465N	560360.272E			
Tai	482318.465N	560360.272E			
Tae	482358.792N	560357.287E			
Te	482358.792N	560357.287E			

1 - DJ 112					
v[km/h]	30	L[m]	0.000		
U[grd]	184.7499g	Le[m]	0.000		
R[m]	200.000	C[m]	47.910		
Ti[m]	24.070	Ics[m]	0.000		
Te[m]	24.070	i	0.000		
i[%]	0.000	sl[m]	e	0.000	
Coordonate					
Vcb	482275.017N	560358.944E			
Va	482275.017N	560358.944E			
Ti	482250.950N	560359.361E			
Tai	482250.950N	560359.361E			
Tae	482298.495N	560364.249E			
Te	482298.495N	560364.249E			

1 - Acces sens DJ					
v[km/h]	25	L[m]	0.000		
U[grd]	139.3913g	Le[m]	0.000		
R[m]	25.000	C[m]	23.801		
Ti[m]	12.889	Ics[m]	0.000		
Te[m]	12.889	i	0.000		
i[%]	0.000	sl[m]	e	0.000	
Coordonate					
Vcb	482286.939N	560387.273E			
Va	482286.939N	560387.273E			
Ti	482297.574N	560379.992E			
Tai	482297.574N	560379.992E			
Tae	482286.701N	560400.160E			
Te	482286.701N	560400.160E			

LEGENDA	
	Rigola de acostament
	Rigola carosabila
	Sant pereat
	Parapet tip H1
	Parapet tip H2
	Parapet tip H4
	FAP
	Bordura mare 20x25
	Bordura mica 10x15
	Carosabil proiectat
	Acostament consolidat proiectat
	Acostament proiectat
	Pista de biciclete proiectata
	Trotuar proiectat
	Pavele din beton
	Acces proiectat
	Spatiu verde proiectat

Nota: Aceasta planşa este proprietatea intelectuală a SC ROADS DESIGN SRL. Reproducerea acestei planşe este interzisă fără acordul scris al SC ROADS DESIGN SRL.

**BENEFICIAR :**  
PRIMĂRIA MUNICIPIULUI SFÂNTU GHEORGHE, JUD. COVASNA  
Str. 1 Decembrie 1918, nr. 2 520008  
Tel: 0267 316 957

**PROIECTANT DE SPECIALITATE:**  
  
S.C. ROADS DESIGN S.R.L.  
Mun. Cluj-Napoca, Str. Vântului nr. 30, jud. Cluj  
C.U.I: RO24509002  
Nr.Reg. Com.J12/3872/2008

**TITLU PROIECT:**  
"Decongestionarea traficului din zona sud-est a municipiului  
Sfântu Gheorghe - Drum de legătură autostrada A13-Tronson I"  
  
**FAZA: STUDIU DE FEZABILITATE**

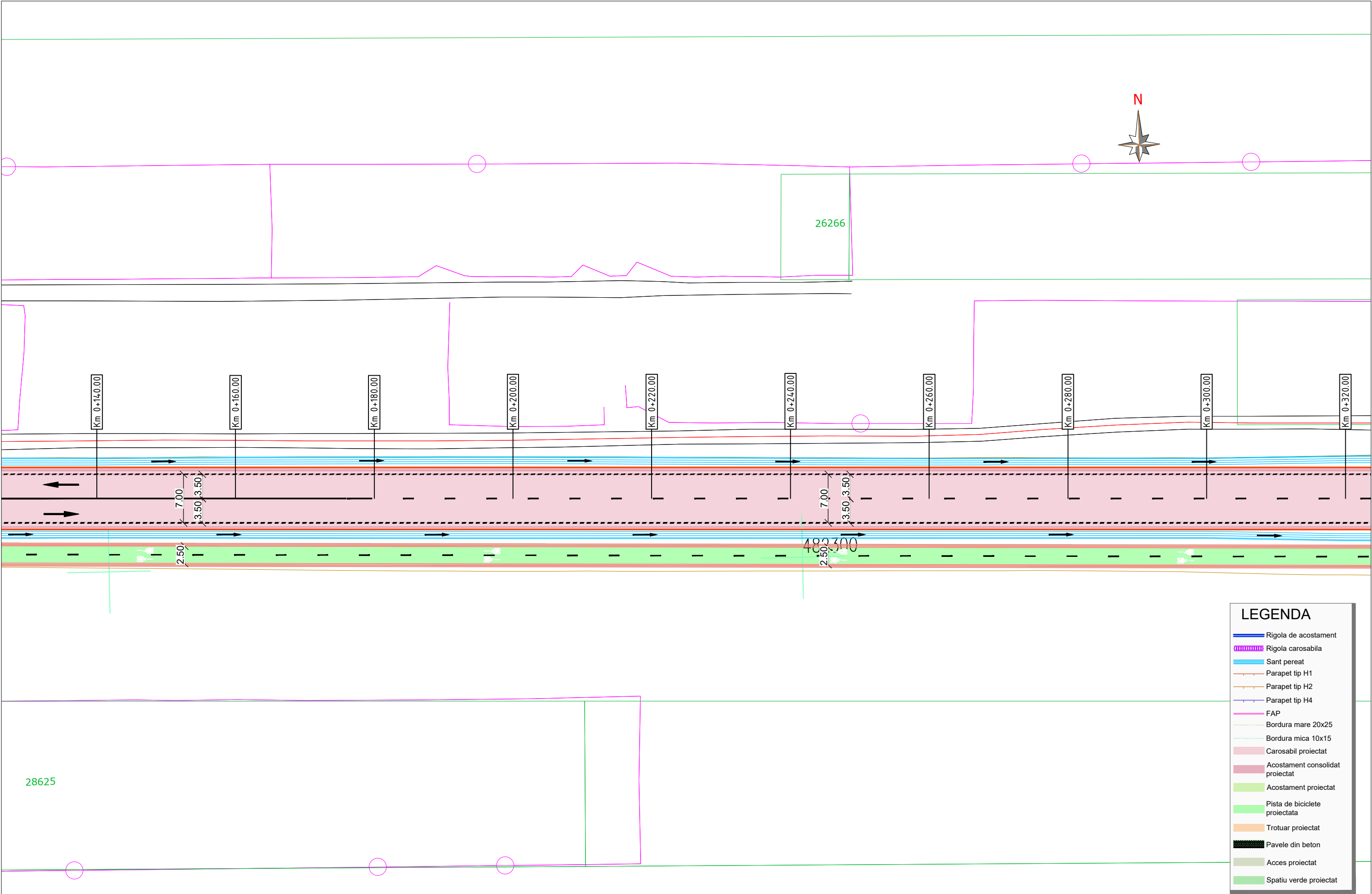
**Sef Proiect:** ing. Dan SIMA  
  
**Proiectanti:**  
Ing. Bogdan DEMIAN  
Ing. David OPRIS  
Ing. Sergiu POP


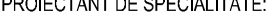




**Numar Proiect:**  
R036/2025  
  
**Scara:**  
1:500  
  
**Data:**  
Decembrie 2025

**TITLU PLANSA:**  
Plan de situatie  
Tronsonul I  

PROIECT	LOT	FAZA	OBIECT	SUBIECT	NR.	REV.
R036/25	-	SF	01	PS	001	-





<div></div> <div>PRIMĂRIA MUNICIPIULUI SFÂNTU GHEORGHE, JUD. COVASNA Str. 1 Decembrie 1918, nr. 2 520008 Tel: 0267 316 957</div>		<div></div> <div>S.C. ROADS DESIGN S.R.L. Mun. Cluj-Napoca, Str. Vântului nr. 30, jud. Cluj C.U.I: RO24509002 Nr.Reg. Com.J12/3872/2008</div>		<div>TITLU PROIECT:</div> <div>"Decongestionarea traficului din zona sud-est a municipiului Sfântu Gheorghe - Drum de legătură autostrada A13-Tronson I"</div> <div>FAZA: STUDIU DE FEZABILITATE</div>				Sef Proiect: ing. Dan SIMA 				Numar Proiect: R036/2025		<div>TITLU PLANSA:</div> <div>Plan de situatie Tronsonul I</div>							
								Proiectanti:		Ing. Bogdan DEMIAN 										Scara: 1:500	
										Ing. David OPRIȘ 											
										Ing. Sergiu POP 				Data: Decembrie 2025		PROIECT	LOT	FAZA	OBIECT	SUBIECT	NR.
										R036/25	-	SF	01	PS	002	-					

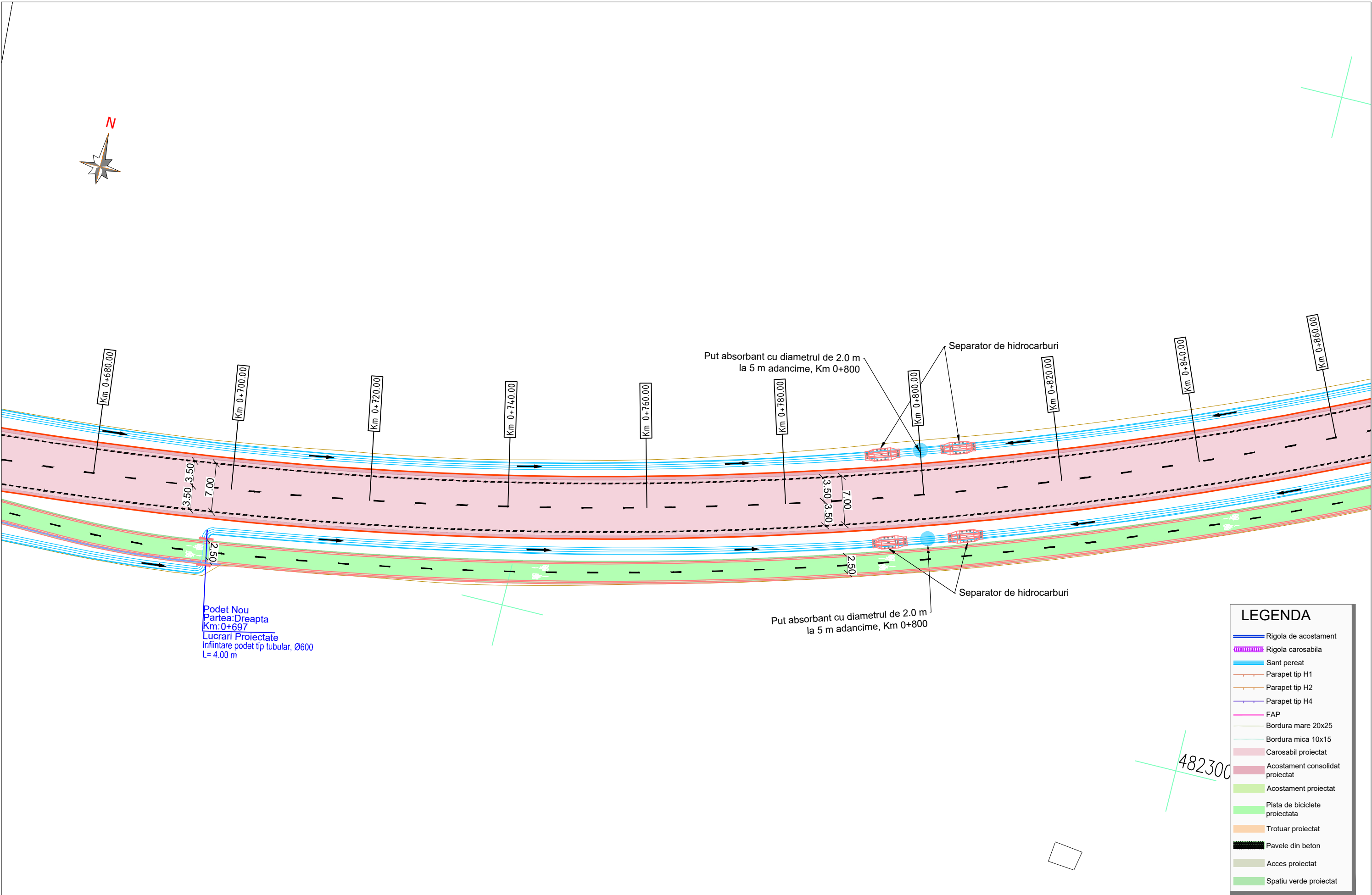












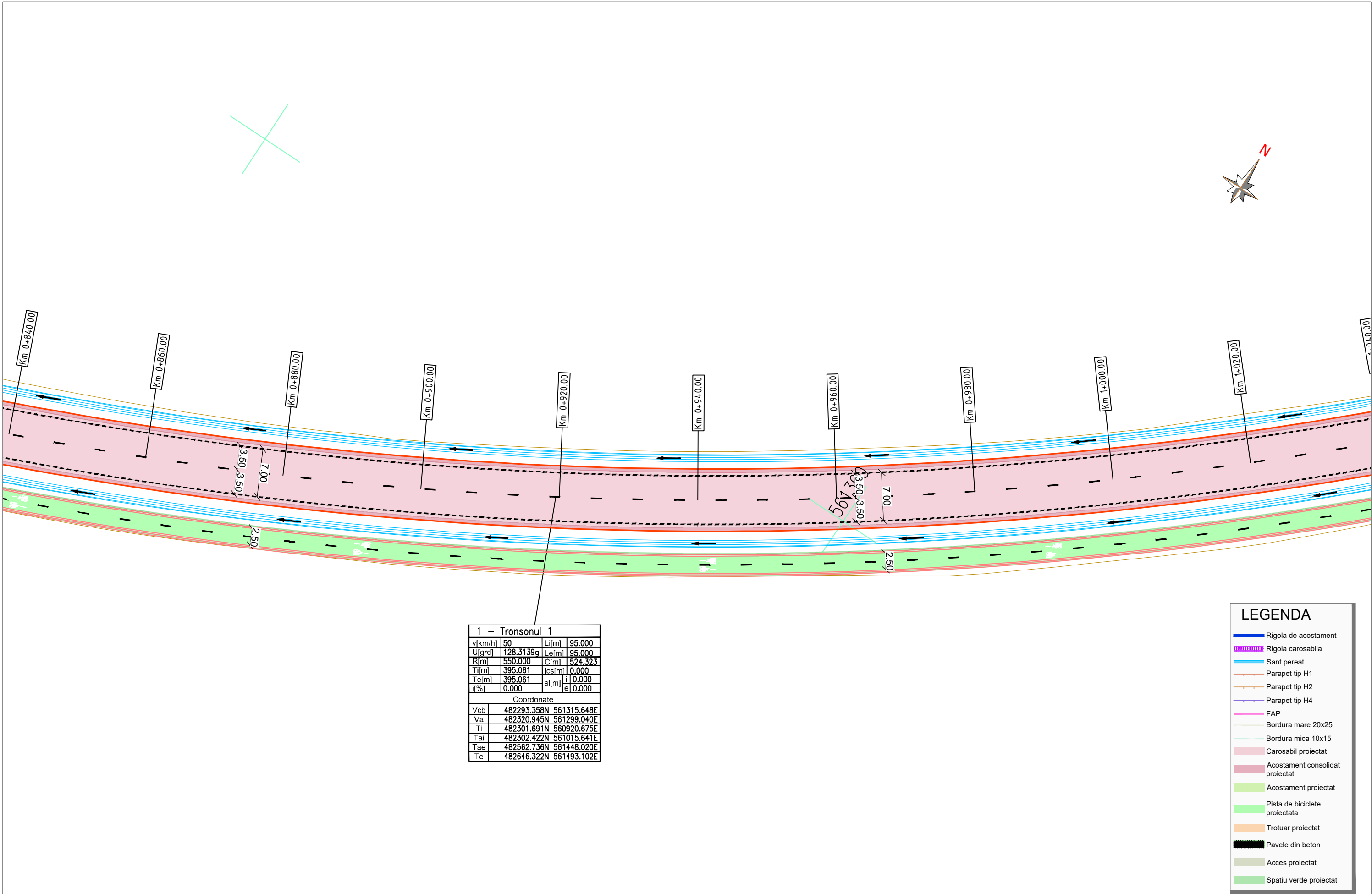




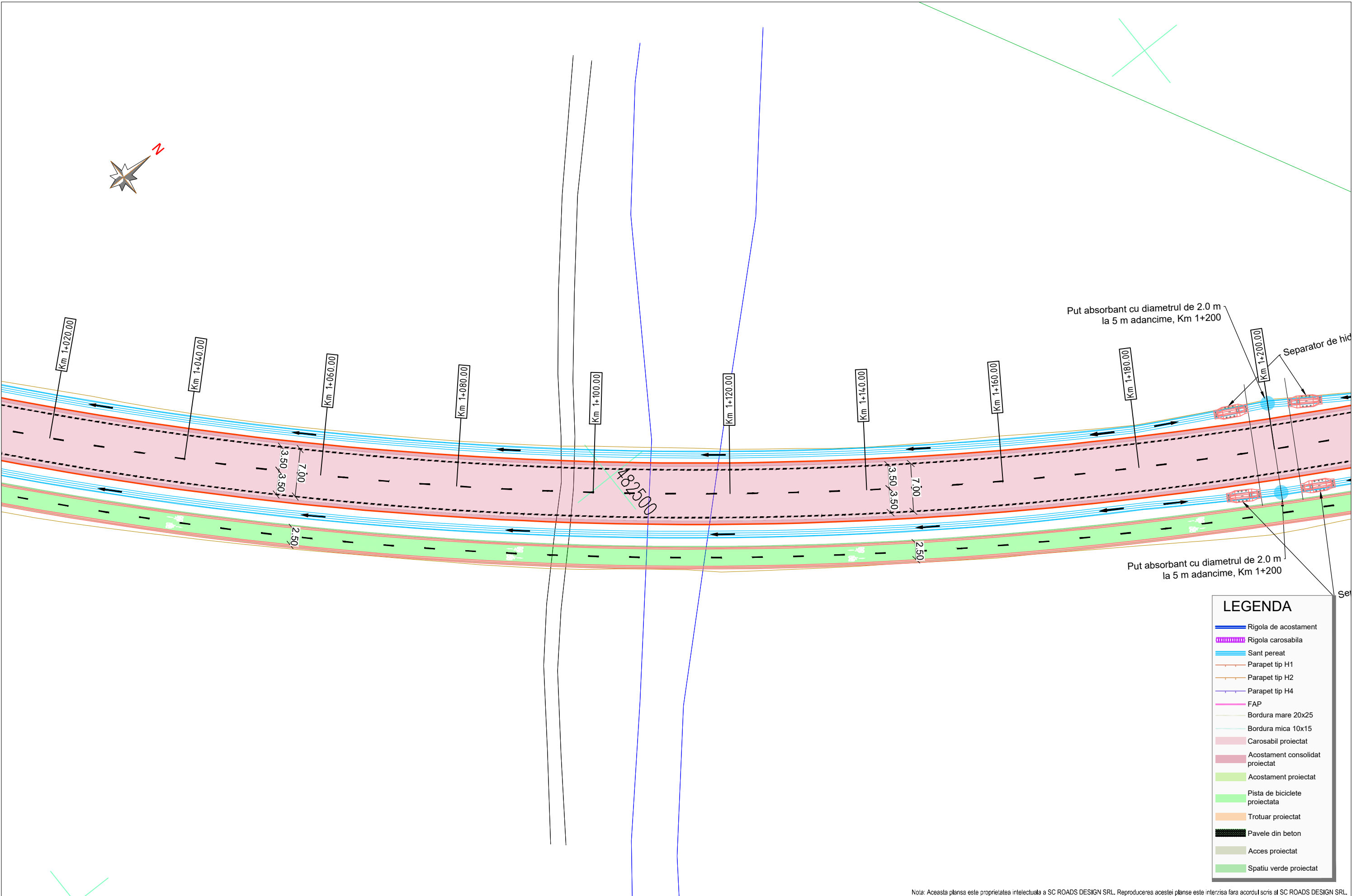



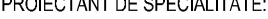
<div>BENEFICIAR :</div> <div><div>PRIMĂRIA MUNICIPIULUI SFÂNTU GHEORGHE, JUD. COVASNA Str. 1 Decembrie 1918, nr. 2 520008 Tel: 0267 316 957</div></div>	<div>PROIECTANT DE SPECIALITATE:</div> <div><div>S.C. ROADS DESIGN S.R.L. Mun. Cluj-Napoca, Str. Vântului nr. 30, jud. Cluj C.U.I: RO24509002 Nr.Reg. Com.J12/3872/2008</div></div>	<div>TITLU PROIECT:</div> <div>"Decongestionarea traficului din zona sud-est a municipiului Sfântu Gheorghe - Drum de legătură autostrada A13-Tronson I"</div> <div>FAZA: STUDIU DE FEZABILITATE</div>	Sef Proiect: ing. Dan SIMA 			Numar Proiect: R036/2025		TITLU PLANSA: Plan de situatie Tronsonul I							
			Proiectanti:	Ing. Bogdan DEMIAN 		Scara: 1:500									
				Ing. David OPRIȘ 											
				Ing. Sergiu POP 		Data: Decembrie 2025									
								PROIECT	LOT	FAZA	OBIECT	SUBIECT	NR.	REV.	
								R036/25	-	SF	01	PS	005	-	



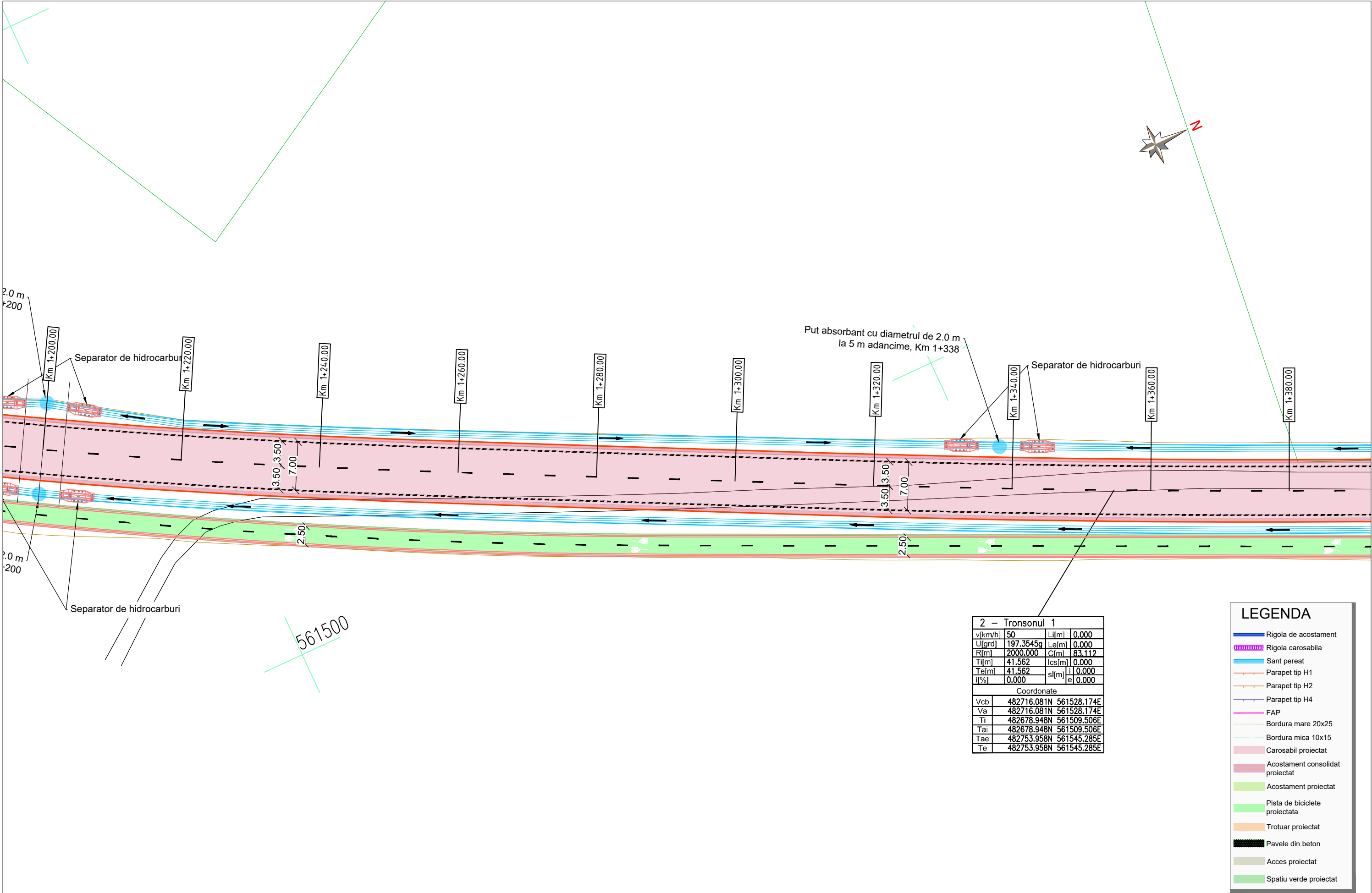




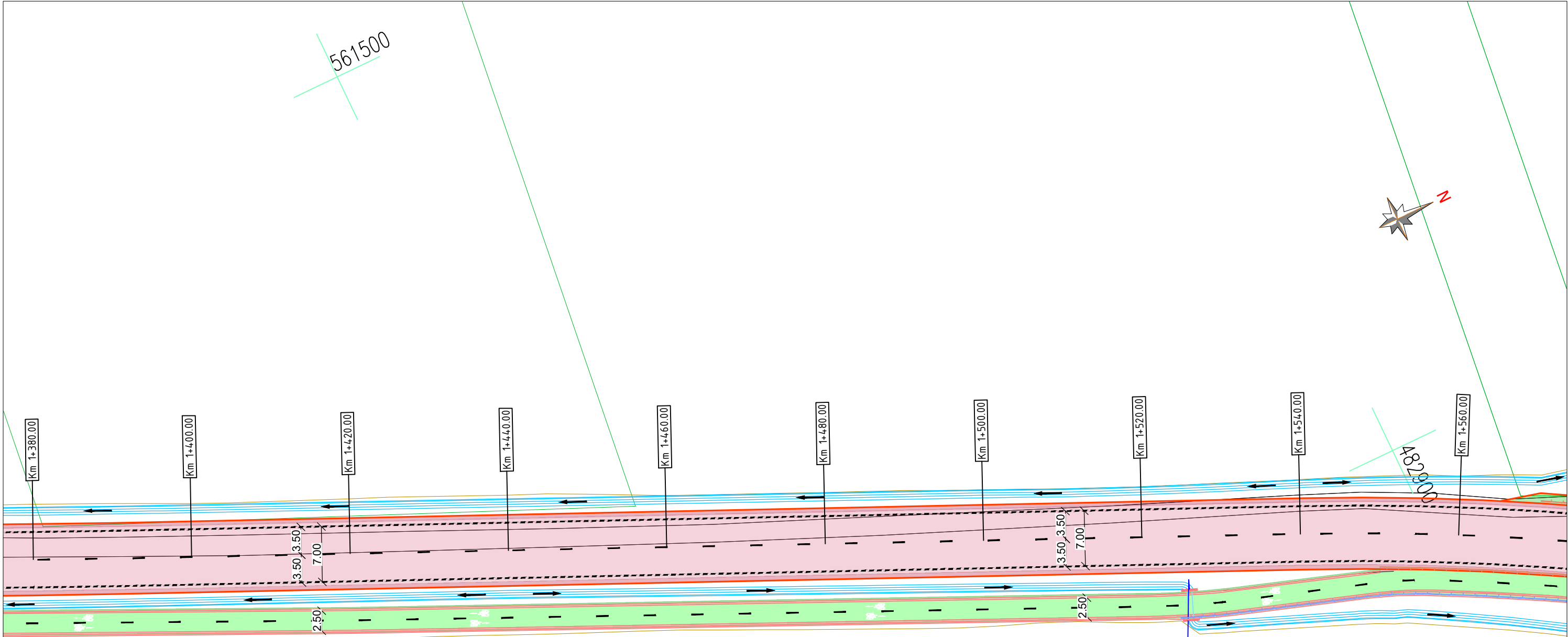


BENEFICIAR :		PROIECTANT DE SPECIALITATE:		TITLU PROIECT:		Sef Proiect: ing. Dan SIMA			Numar Proiect: R036/2025		TITLU PLANSA:							
 <div>PRIMĂRIA MUNICIPIULUI SFÂNTU GHEORGHE, JUD. COVASNA Str. 1 Decembrie 1918, nr. 2 520008 Tel: 0267 316 957</div>		 <div>S.C. ROADS DESIGN S.R.L. Mun. Cluj-Napoca, Str. Vântului nr. 30, jud. Cluj C.U.I: RO24509002 Nr.Reg. Com.J12/3872/2008</div>		"Decongestionarea traficului din zona sud-est a municipiului Sfântu Gheorghe - Drum de legătură autostrada A13-Tronson I"		Proiectanti: Ing. Bogdan DEMIAN Ing. David OPRIȘ Ing. Sergiu POP			Scara: 1:500			Plan de situatie Tronsonul I						
				FAZA: STUDIU DE FEZABILITATE					Data: Decembrie 2025		PROIECT	LOT	FAZA	OBIECT	SUBIECT	NR.	REV.	
											R036/25	-	SF	01	PS	007	-	









Podet Nou  
Partea:Dreapta  
Km: 1+526  
Lucrari Proiectate  
Infintare podet tip tubular, Ø600  
L= 4.00 m

LEGENDA

Rigola de acostament

Rigola carosabila

Sant pereat

Parapet tip H1

Parapet tip H2

Parapet tip H4

FAP

Bordura mare 20x25

Bordura mica 10x15

Carosabil proiectat

Acostament consolidat proiectat

Acostament proiectat

Pista de biciclete proiectata

Trotuar proiectat


Pavele din beton

Acces proiectat

Spatiu verde proiectat

Nota: Aceasta planşa este proprietatea intelectuală a SC ROADS DESIGN SRL. Reproducerea acestei planşe este interzisă fără acordul scris al SC ROADS DESIGN SRL.

BENEFICIAR :




PRIMĂRIA MUNICIPIULUI SFÂNTU GHEORGHE, JUD. COVASNA

Str. 1 Decembrie 1918, nr. 2 520008

Tel: 0267 316 957

PROIECTANT DE SPECIALITATE:



S.C. ROADS DESIGN S.R.L.

Mun. Cluj-Napoca, Str. Vântului nr. 30, jud. Cluj




C.U.I: RO24509002

Nr.Reg. Com.J12/3872/2008

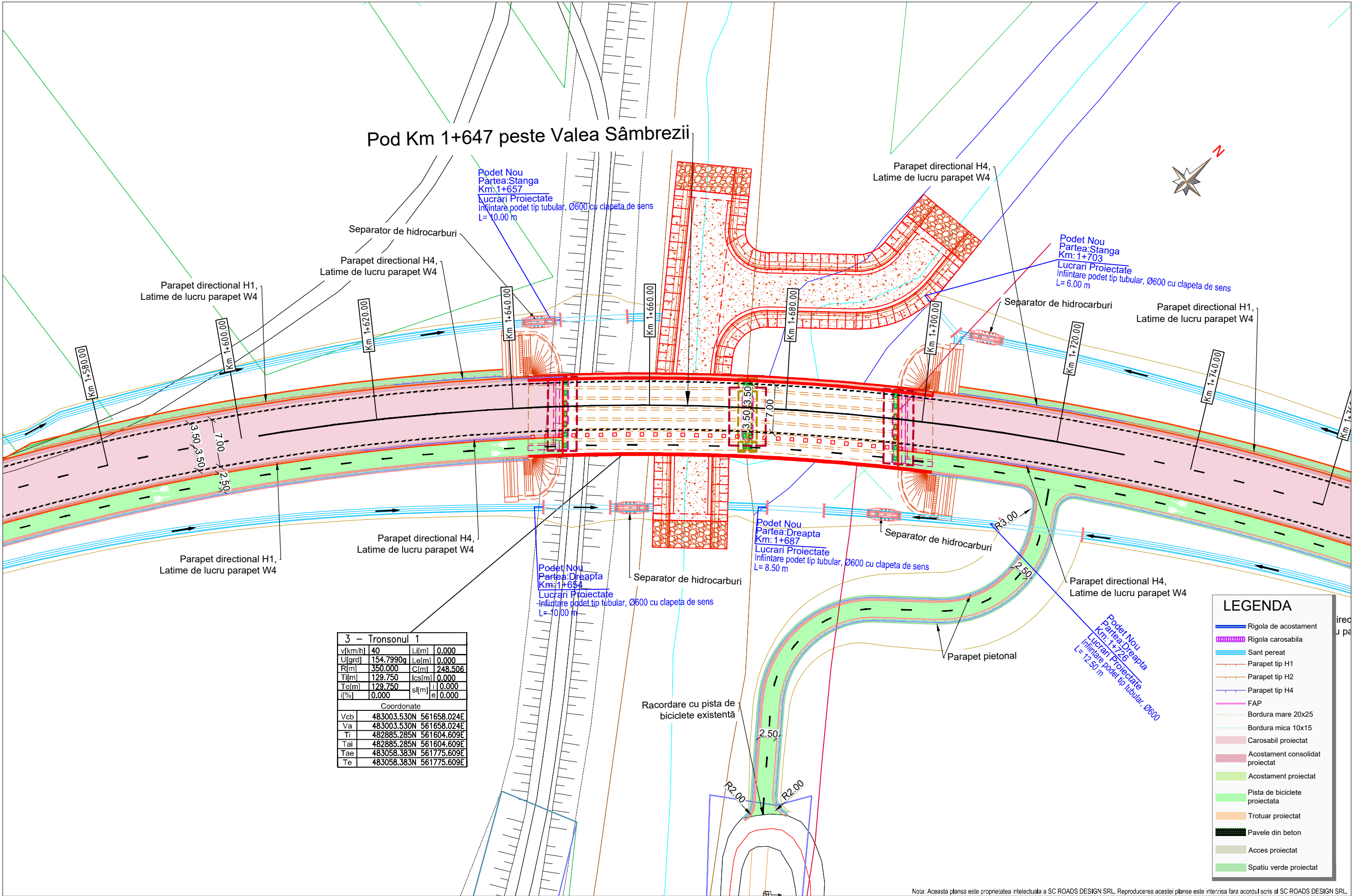
TITLU PROIECT:



"Decongestionarea traficului din zona sud-est a municipiului Sfântu Gheorghe - Drum de legătură autostrada A13-Tronson I"

FAZA: STUDIU DE FEZABILITATE

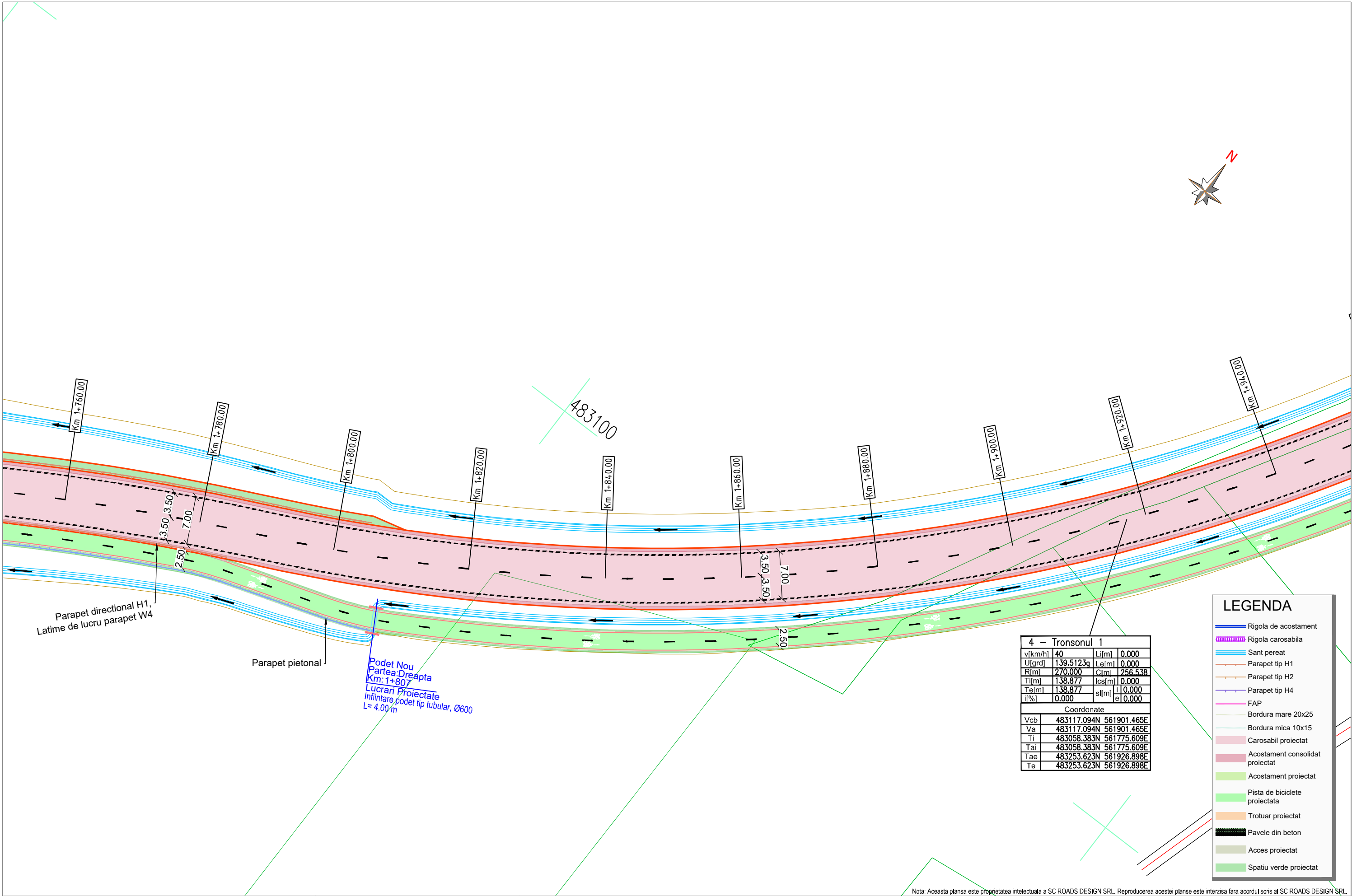
Proiectanti:	Sef Proiect:	ing. Dan SIMA		Numar Proiect: R036/2025		TITLU PLANSA: Plan de situatie Tronsonul I						
	Ing. Bogdan DEMIAN			Scara: 1:500								
	Ing. David OPRIŞ			Data: Decembrie 2025	PROIECT R036/25	LOT -	FAZA SF	OBIECT 01	SUBIECT PS	NR. 009	REV. -	
Ing. Sergiu POP												



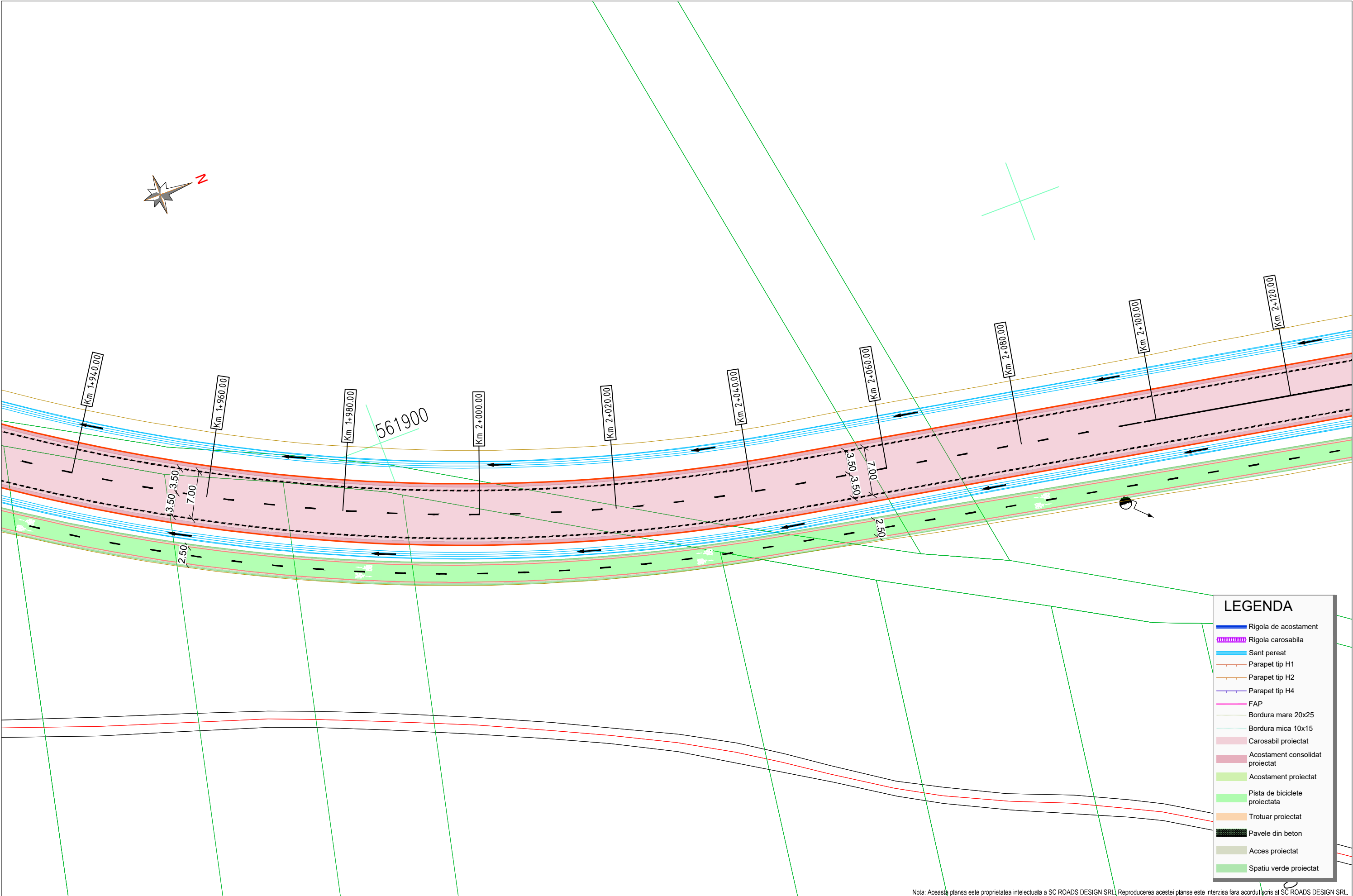


BENEFICIAR :  PRIMĂRIA MUNICIPIULUI SFÂNTU GHEORGHE, JUD. COVASNA Str. 1 Decembrie 1918, nr. 2 520008 Tel: 0267 316 957	PROIECTANT DE SPECIALITATE:  S.C. ROADS DESIGN S.R.L. Mun. Cluj-Napoca, Str. Vântului nr. 30, jud. Cluj C.U.I: RO24509002 Nr.Reg. Com.J12/3872/2008	TITLU PROIECT: "Decongestionarea traficului din zona sud-est a municipiului Sfântu Gheorghe - Drum de legătură autostrada A13-Tronson I"	Sef Proiect: ing. Dan SIMA Ing. Bogdan DEMIAN Ing. David OPRÎȘ Ing. Sergiu POP	Numar Proiect: R036/2025 Scara: 1:500 Data: Decembrie 2025	TITLU PLANSA: Plan de situatie Tronsonul I	PROIECT	LOT	FAZA	OBIECT	SUBIECT	NR.	REV.
						R036/25	-	SF	01	PS	010	-











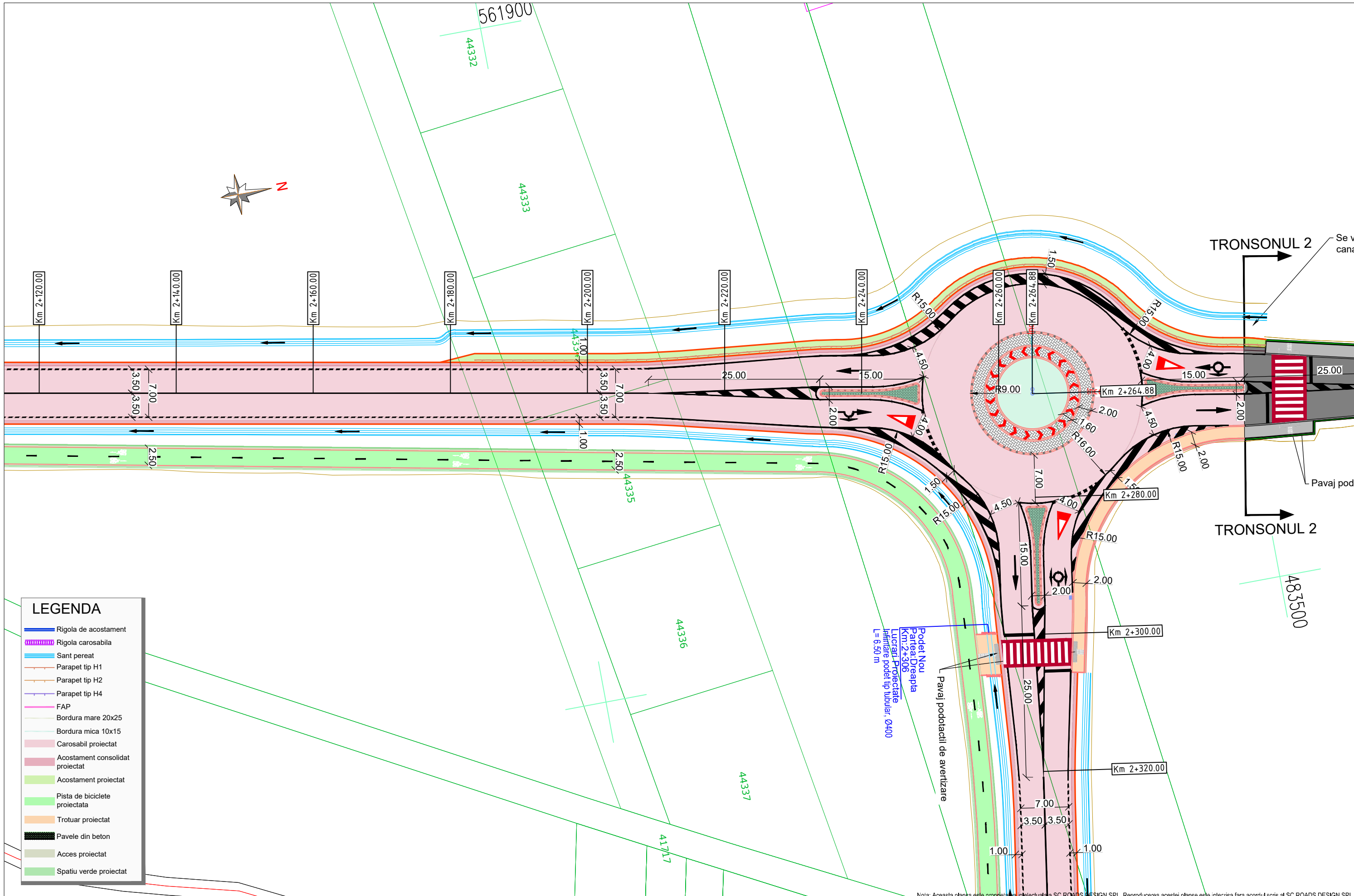




Nota: Aceasta planşa este proprietatea intelectuală a SC ROADS DESIGN SRL. Reproducerea acestei planşe este interzisă fără acordul scris al SC ROADS DESIGN SRL.

<div>BENEFICIAR :</div> <div><div>PRIMĂRIA MUNICIPIULUI SFÂNTU GHEORGHE, JUD. COVASNA Str. 1 Decembrie 1918, nr. 2 520008 Tel: 0267 316 957</div></div>	<div>PROIECTANT DE SPECIALITATE:</div> <div><div>S.C. ROADS DESIGN S.R.L. Mun. Cluj-Napoca, Str. Vântului nr. 30, jud. Cluj C.U.I: RO24509002 Nr.Reg. Com.J12/3872/2008</div></div>	<div>TITLU PROIECT:</div> <div>"Decongestionarea traficului din zona sud-est a municipiului Sfântu Gheorghe - Drum de legătură autostrada A13-Tronson I"</div> <div>FAZA: STUDIU DE FEZABILITATE</div>	Sef Proiect: ing. Dan SIMA 			Numar Proiect: R036/2025		TITLU PLANSA:  Plan de situatie Tronsonul I					
			Proiectanti:	Ing. Bogdan DEMIAN 			Scara: 1:500						
				Ing. David OPRIS 			Data: Decembrie 2025						
				Ing. Sergiu POP 				PROIECT	LOT	FAZA	OBIECT	SUBIECT	NR.
				R036/25	-	SF	01	PS	012	-			





- LEGENDA**
- Rigola de acostament
  - Rigola carosabila
  - Sant pereat
  - Parapet tip H1
  - Parapet tip H2
  - Parapet tip H4
  - FAP
  - Bordura mare 20x25
  - Bordura mica 10x15
  - Carosabil proiectat
  - Acostament consolidat proiectat
  - Acostament proiectat
  - Pista de biciclete proiectata
  - Trotuar proiectat
  - Pavele din beton
  - Acces proiectat
  - Spatiu verde proiectat

**BENEFICIAR :**

 PRIMĂRIA MUNICIPIULUI SFÂNTU GHEORGHE, JUD. COVASNA  
Str. 1 Decembrie 1918, nr. 2 520008  
Tel. 0267 316 957

**PROIECTANT DE SPECIALITATE:**

 **Roads Design**  
S.C. ROADS DESIGN S.R.L.  
Mun. Cluj-Napoca, Str. Vântului nr. 30, jud. Cluj  
C.U.I: RO24509002  
Nr.Reg. Com.J12/3872/2008




**TITLU PROIECT:**

"Decongestionarea traficului din zona sud-est a municipiului Sfântu Gheorghe - Drum de legătură autostrada A13-Tronson I"

**FAZA: STUDIU DE FEZABILITATE**

**Sef Proiect:** ing. Dan SIMA

**Proiectanti:**

Ing. Bogdan DEMIAN	
Ing. David OPRIS	
Ing. Sergiu POP	

**Numar Proiect:** R036/2025

**Scara:** 1:500

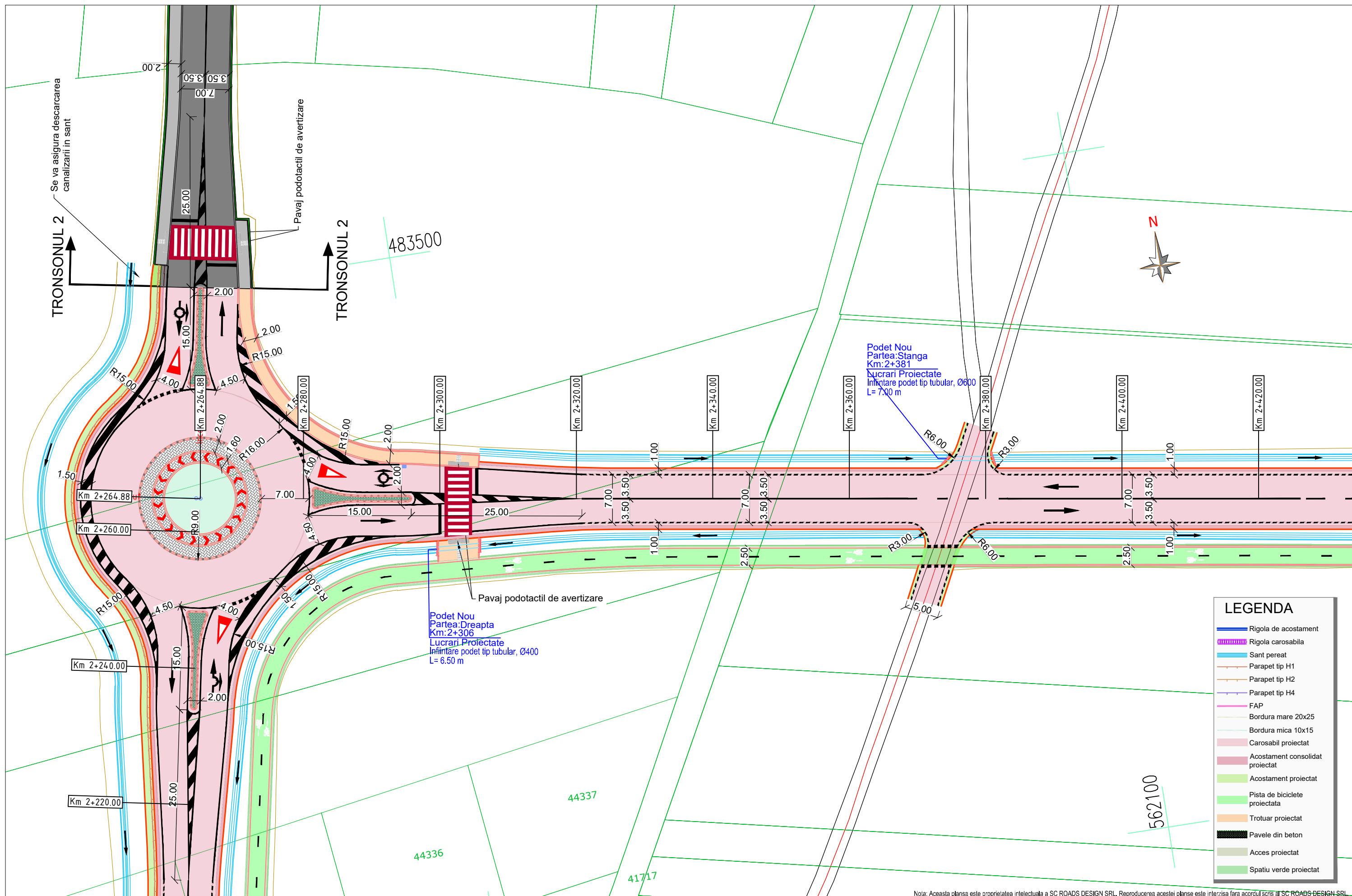
**Data:** Decembrie 2025

**TITLU PLANSA:** Plan de situatie Tronsonul I

PROIECT	LOT	FAZA	OBIECT	SUBIECT	NR.	REV.
R036/25	-	SF	01	PS	013	-

Nota: Aceasta planşa este proprietatea intelectuală a SC ROADS DESIGN SRL. Reproducerea acestei planşe este interzisă fără acordul scris al SC ROADS DESIGN SRL.





~~Nota: Aceasta planșă este proprietatea intelectuală a SC ROADS DESIGN SRL. Reproducerea acestei planșe este interzisă fără acordul scris al SC ROADS DESIGN SRL.~~

**BENEFICIAR :**

**PRIMĂRIA MUNICIPIULUI SFÂNTU GHEORGHE, JUD. COVASNA**  
Str. 1 Decembrie 1918, nr. 2 520008  
Tel: 0267 316 957

PROIECTANT DE SPECIALITATE:  
 **Roads Design**  
 S.C. ROADS DESIGN S.R.L.  
 Mun. Cluj-Napoca, Str. Vântului nr. 30, jud. Cluj  
 C.U.I: RO24509002,  
 Nr.Req. Com: J12/3872/2008

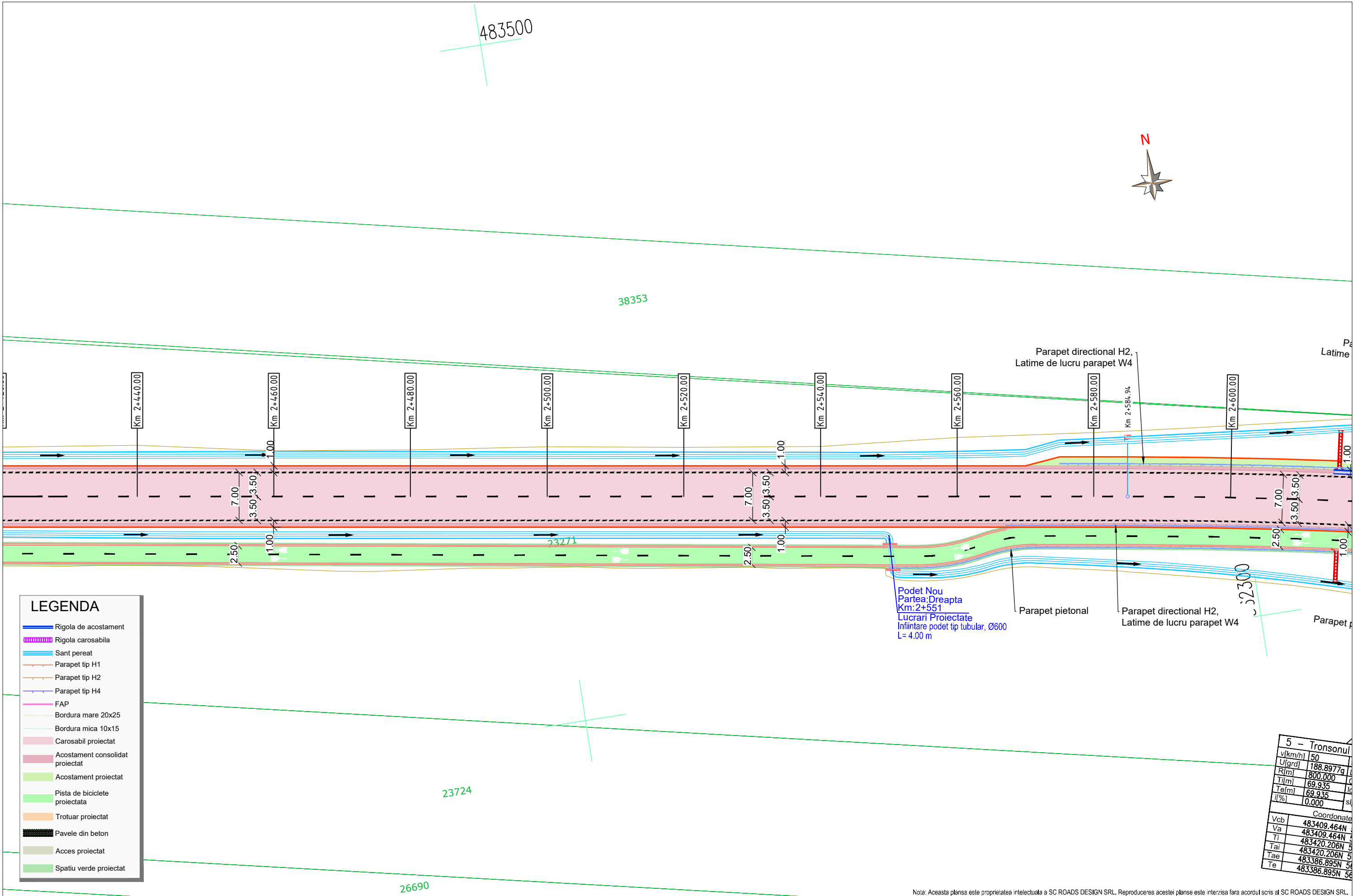
TITLU PROIECT:	"Decongestionarea traficului din zona sud-est a municipiului Sfântu Gheorghe - Drum de legătură autostrada A13-Tronson I"
FAZA: STUDII DE FEZABILITATE	

	Sef Proiect:	ing. Dan SIMA
Proiectanti:	Ing. Bogdan DEMIAN	<i>Bogdan Demian</i>
	Ing. David OPRIS	<i>David Opris</i>
	Ing. Sergiu POP	<i>Sergiu Pop</i>

Numar Proiect:	R036/2025
Scara:	1:500
Data:	Decembrie 2025

TITLU PLANSA:						
Plan de situatie						
Tronsonul I						
PROIECT	LOT	FAZA	OBIECT	SUBIECT	NR.	REV.
2006/05	1	CE	1	20	1	





**LEGENDA**

- Rigola de acostament
- Rigola carosabila
- Sant pereat
- Parapet tip H1
- Parapet tip H2
- Parapet tip H4
- FAP
- Bordura mare 20x25
- Bordura mica 10x15
- Carosabil proiectat
- Acostament consolidat proiectat
- Acostament proiectat
- Pista de biciclete proiectata
- Trotuar proiectat
- Pavele din beton
- Acces proiectat
- Spatiu verde proiectat

5 - Tronsonul			
v[km/h]	50		
U[grd]	188.8977g		
R[m]	800.000		
Ti[m]	69.935		
Te[m]	69.935		
if[%]	0.000		
Coordonate			
Vcb	483409.464N		
Va	483409.464N		
Ti	483420.206N		
Tal	483420.206N		
Tae	483386.895N		
Te	483386.895N		

**BENEFICIAR :**  
PRIMĂRIA MUNICIPIULUI SFÂNTU GHEORGHE, JUD. COVASNA  
Str. 1 Decembrie 1918, nr. 2 520008  
Tel: 0267 316 957

**PROIECTANT DE SPECIALITATE:**  
  
S.C. ROADS DESIGN S.R.L.  
Mun. Cluj-Napoca, Str. Vântului nr. 30, jud. Cluj  
C.U.I: RO24509002  
Nr.Reg. Com.J12/3872/2008

**TITLU PROIECT:**  
"Decongestionarea traficului din zona sud-est a municipiului Sfântu Gheorghe - Drum de legătură autostrada A13-Tronson I"  
  
**FAZA: STUDIU DE FEZABILITATE**

**Sef Proiect:** ing. Dan SIMA  
  
**Proiectanti:**  
Ing. Bogdan DEMIAN  
Ing. David OPRIȘ  
Ing. Sergiu POP

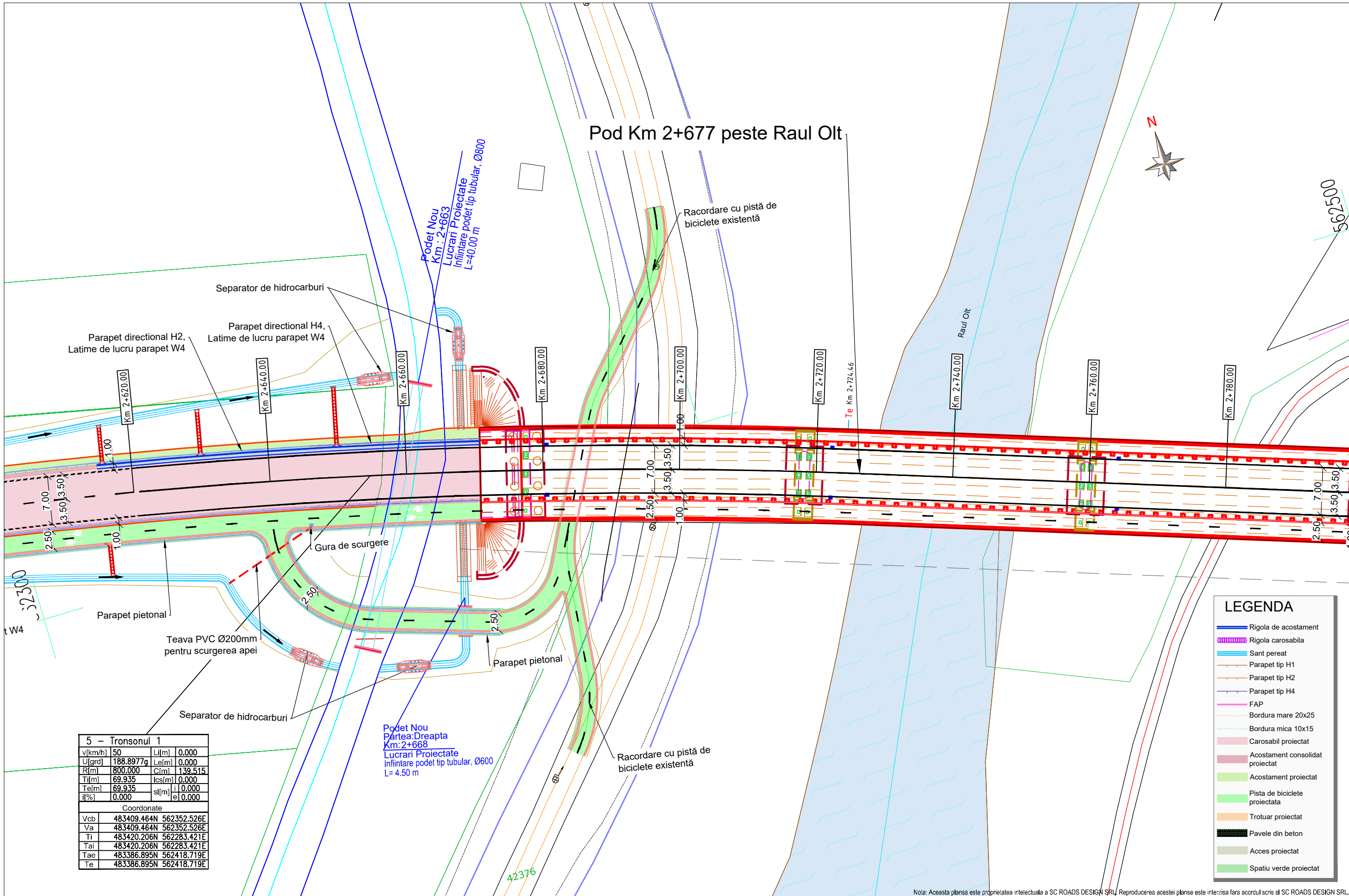
**Numar Proiect:** R036/2025  
  
**Scara:** 1:500  
  
**Data:** Decembrie 2025

**TITLU PLANSA:**  
Plan de situatie Tronsonul I  

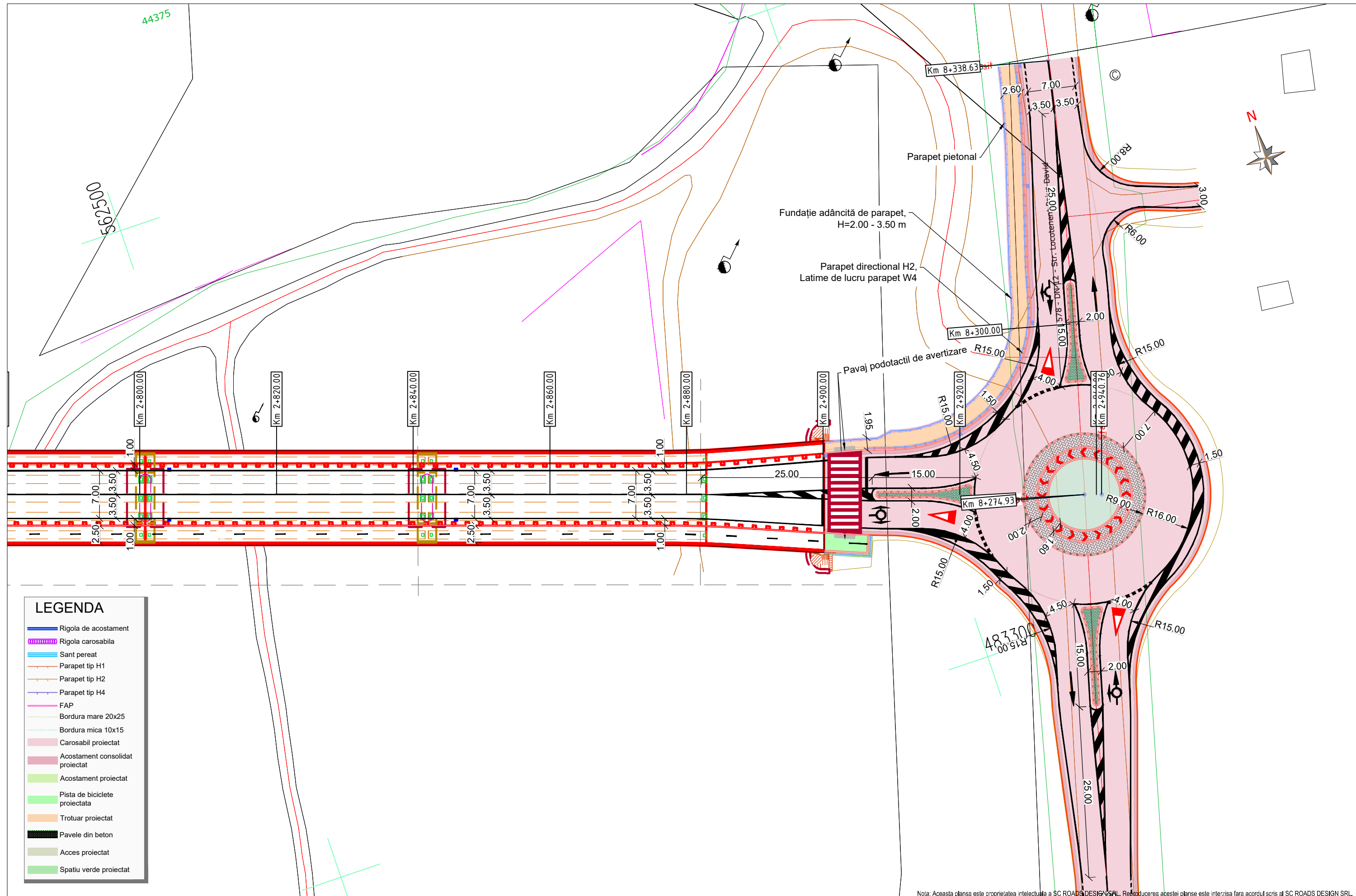
PROIECT	LOT	FAZA	OBIECT	SUBIECT	NR.	REV.
R036/25	-	SF	01	PS	015	-

Nota: Aceasta plansa este proprietatea intelectuala a SC ROADS DESIGN SRL. Reproducerea acestei planse este interzisa fara acordul scris al SC ROADS DESIGN SRL.









### LEGENDA

- Rigola de acostament
- Rigola carosabila
- Sant pereat
- Parapet tip H1
- Parapet tip H2
- Parapet tip H4
- FAP
- Bordura mare 20x25
- Bordura mica 10x15
- Carosabil proiectat
- Acostament consolidat proiectat
- Acostament proiectat
- Pista de biciclete proiectata
- Trotuar proiectat
- Pavele din beton
- Acces proiectat
- Spatiu verde proiectat

Nota: Aceasta planşa este proprietatea intelectuală a SC ROADS DESIGN SRL. Reproducerea acestei planşe este interzisă fără acordul scris al SC ROADS DESIGN SRL.

BENEFICIAR :



PRIMĂRIA MUNICIPIULUI SFÂNTU GHEORGHE, JUD. COVASNA  
Str. 1 Decembrie 1918, nr. 2 520008  
Tel. 0267 316 957

PROIECTANT DE SPECIALITATE:



S.C. ROADS DESIGN S.R.L.  
Mun. Cluj-Napoca, Str. Vântului nr. 30, jud. Cluj  
C.U.I: RO24509002  
Nr.Reg. Com.J12/3872/2008

TITLU PROIECT:

"Decongestionarea traficului din zona sud-est a municipiului  
Sfântu Gheorghe - Drum de legătură autostrada A13-Tronson I"

FAZA: STUDIU DE FEZABILITATE

Sef Proiect: ing. Dan SIMA

Proiectanti:

Ing. Bogdan DEMIAN  
Ing. David OPRIS  
Ing. Sergiu POP

Numar Proiect:

R036/2025

Scara:  
1:500

Data:  
Decembrie 2025

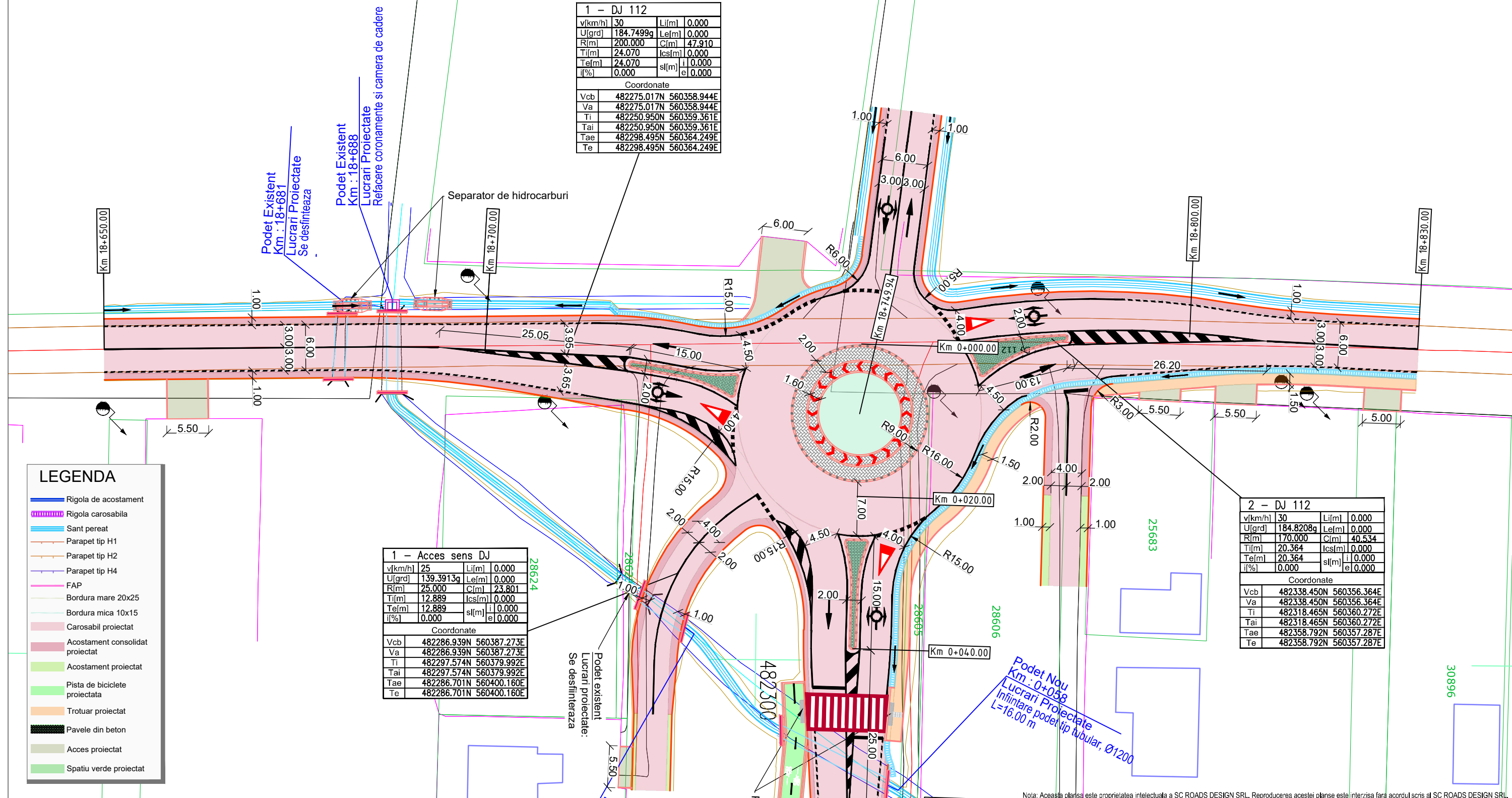
TITLU PLANSA:

Plan de situatie  
Tronsonul I

PROIECT	LOT	FAZA	OBIECT	SUBIECT	NR.	REV.
R036/25	-	SF	01	PS	017	-

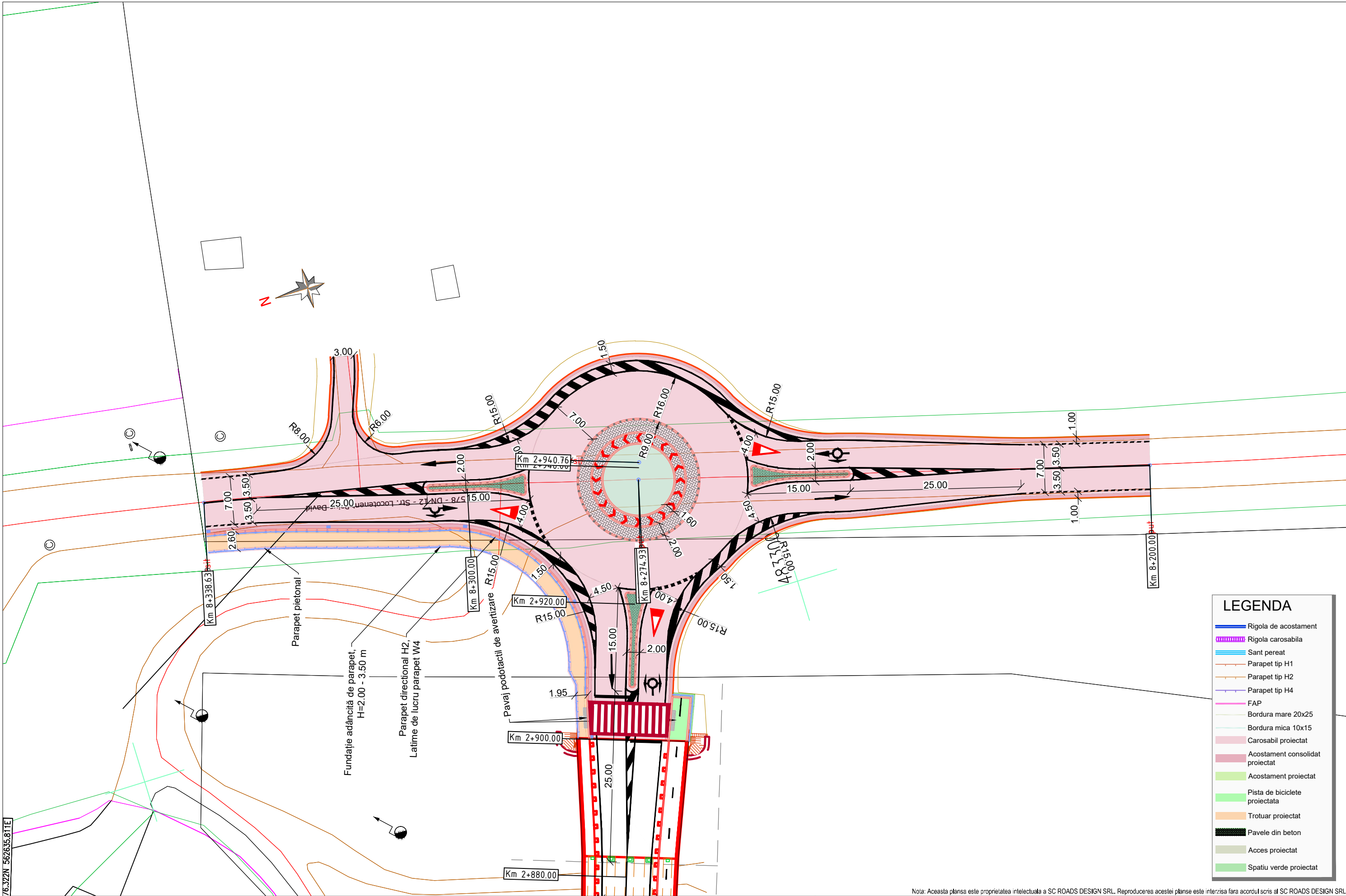








60300





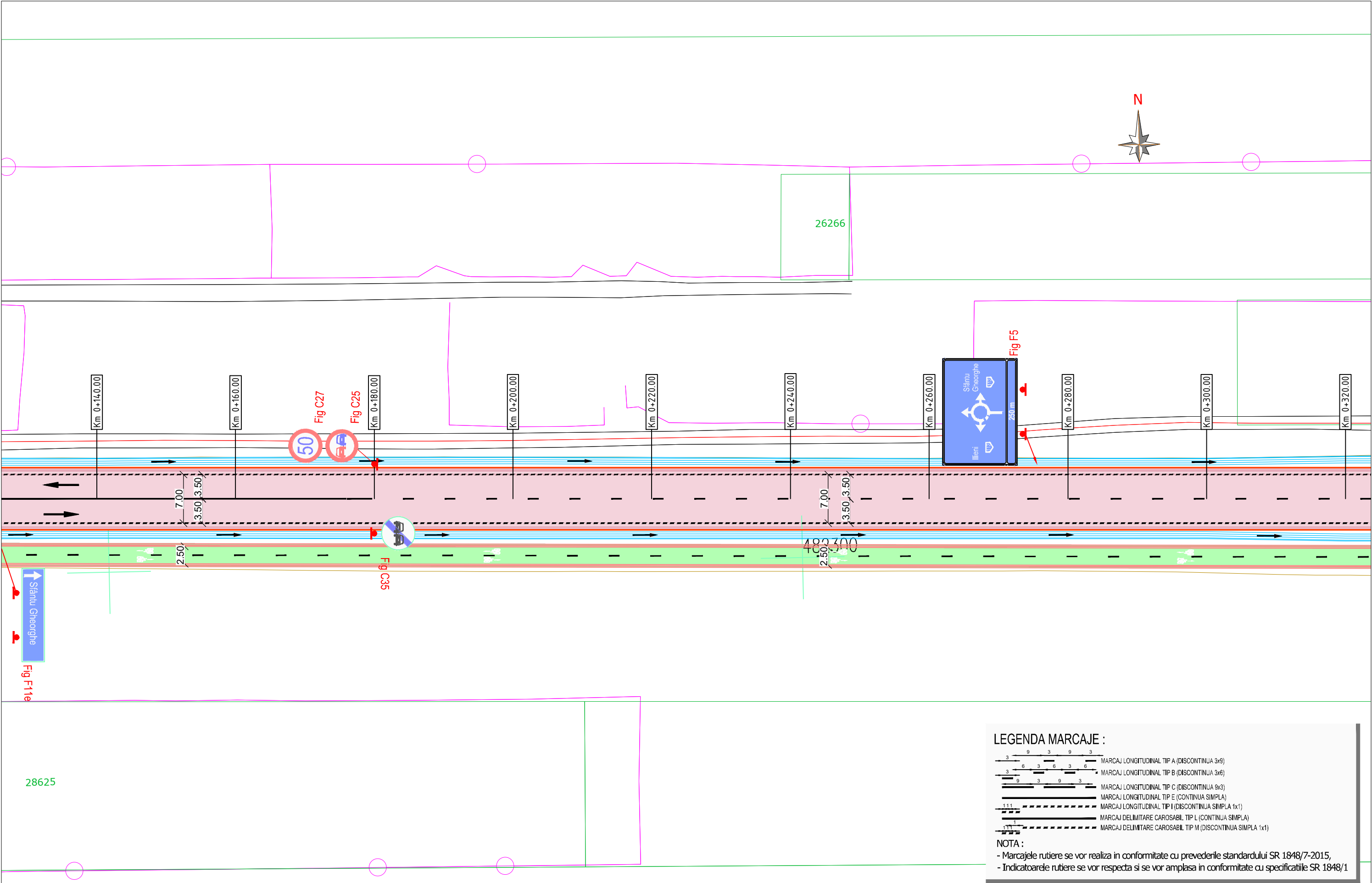




BENEFICIAR :		PROIECTANT DE SPECIALITATE:		TITLU PROIECT:		Sef Proiect: ing. Dan SIMA		Numar Proiect: R036/2025		TITLU PLANSA:								
	PRIMĂRIA MUNICIPIULUI SFÂNTU GHEORGHE, JUD. COVASNA Str. 1 Decembrie 1918, nr. 2 520008 Tel: 0267 316 957		S.C. ROADS DESIGN S.R.L. Mun. Cluj-Napoca, Str. Vântului nr. 30, jud. Cluj C.U.I: RO24509002 Nr.Reg. Com.J12/3872/2008	"Decongestionarea traficului din zona sud-est a municipiului Sfântu Gheorghe - Drum de legătură autostrada A13-Tronson I"				Scara: 1:500	Plan de situatie Sens giratoriu E 578									
				FAZA: STUDIU DE FEZABILITATE														
										Proiectanti:	Ing. Bogdan DEMIAN			Data: Decembrie 2025	PROIECT	LOT	FAZA	OBIECT
						Ing. David OPRIȘ			R036/25		-	SF	01		PS	020	-	
							Ing. Sergiu POP											













LEGENDA MARCAJE :

- MARCAJ LONGITUDINAL TIP A (DISCONTINUA 3x9)
- MARCAJ LONGITUDINAL TIP B (DISCONTINUA 3x6)
- MARCAJ LONGITUDINAL TIP C (DISCONTINUA 9x3)
- MARCAJ LONGITUDINAL TIP E (CONTINUA SIMPLA)
- MARCAJ LONGITUDINAL TIP I (DISCONTINUA SIMPLA 1x1)
- MARCAJ DELIMITARE CAROSABIL TIP L (CONTINUA SIMPLA)
- MARCAJ DELIMITARE CAROSABIL TIP M (DISCONTINUA SIMPLA 1x1)

NOTA :

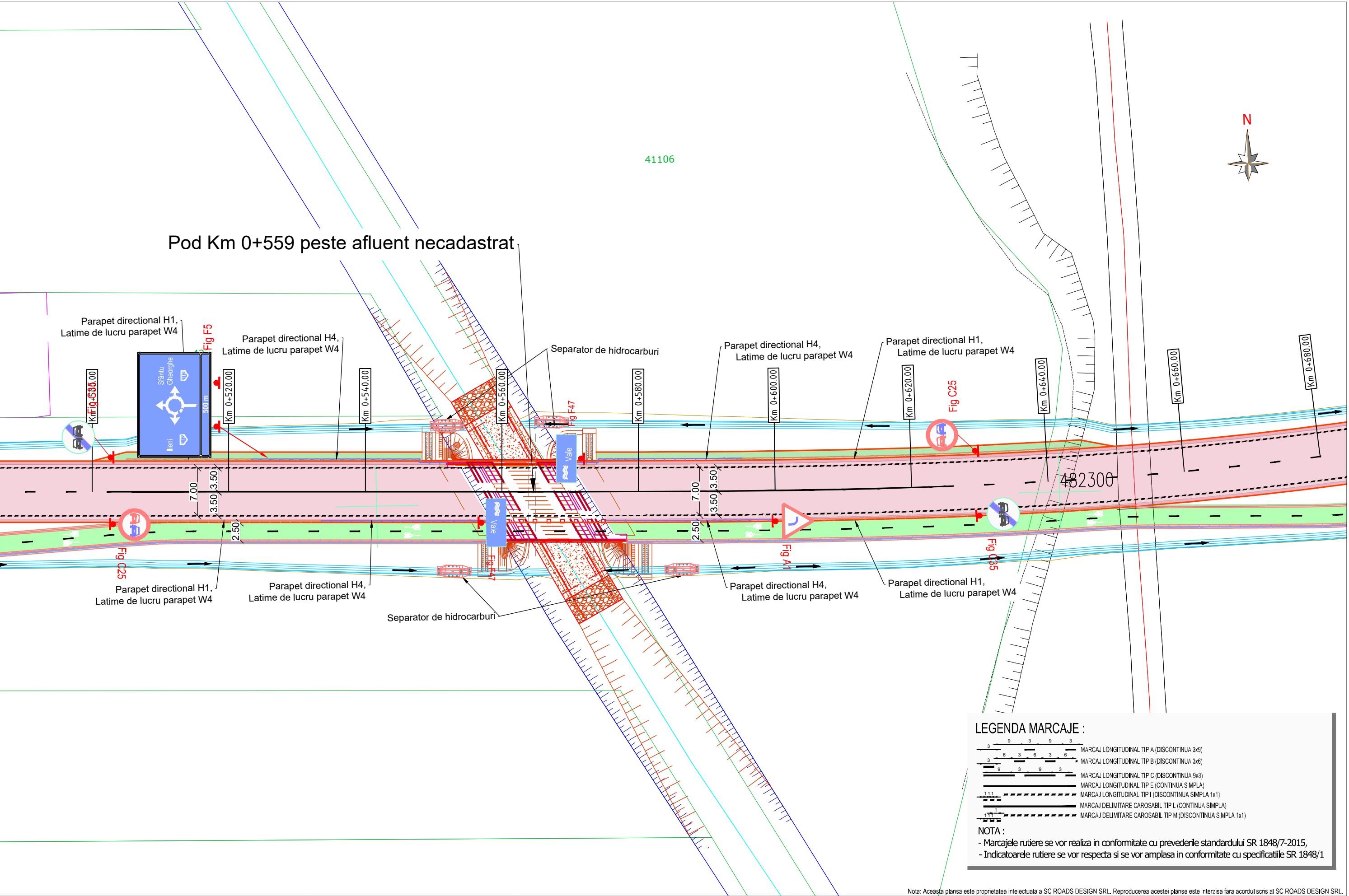
- Marcejele rutiere se vor realiza in conformitate cu prevederile standardului SR 1848/7-2015,
- Indicatoarele rutiere se vor respecta si se vor amplasa in conformitate cu specificatiile SR 1848/1







Nota: Aceasta plansa este proprietatea intelectuala a SC ROADS DESIGN SRL. Reproducerea acestei planse este interzisa fara acordul scris al SC ROADS DESIGN SRL.

<div>BENEFICIAR :</div> <div></div> <div>PRIMĂRIA MUNICIPIULUI SFÂNTU GHEORGHE, JUD. COVASNA Str. 1 Decembrie 1918, nr. 2 520008 Tel: 0267 316 957</div>	<div>PROIECTANT DE SPECIALITATE:</div> <div></div> <div>S.C. ROADS DESIGN S.R.L. Mun. Cluj-Napoca, Str. Vântului nr. 30, jud. Cluj C.U.I: RO24509002 Nr.Reg. Com.J12/3872/2008</div>	<div>TITLU PROIECT:</div> <div>"Decongestionarea traficului din zona sud-est a municipiului Sfântu Gheorghe - Drum de legătură autostrada A13-Tronson I"</div> <div>FAZA: STUDIU DE FEZABILITATE</div>	Sef Proiect: ing. Dan SIMA 			Numar Proiect: R036/2025		<div>TITLU PLANSA:</div> <div>Plan de semnalizare Tronsonul I</div>						
			Proiectanti:	Ing. Bogdan DEMIAN 		Scara: 1:500								
				Ing. David OPRIS 										
				Ing. Sergiu POP 			Data: Decembrie 2025	PROIECT R036/25	LOT -	FAZA SF	OBIECT 01	SUBIECT PSe	NR. 002	REV. -

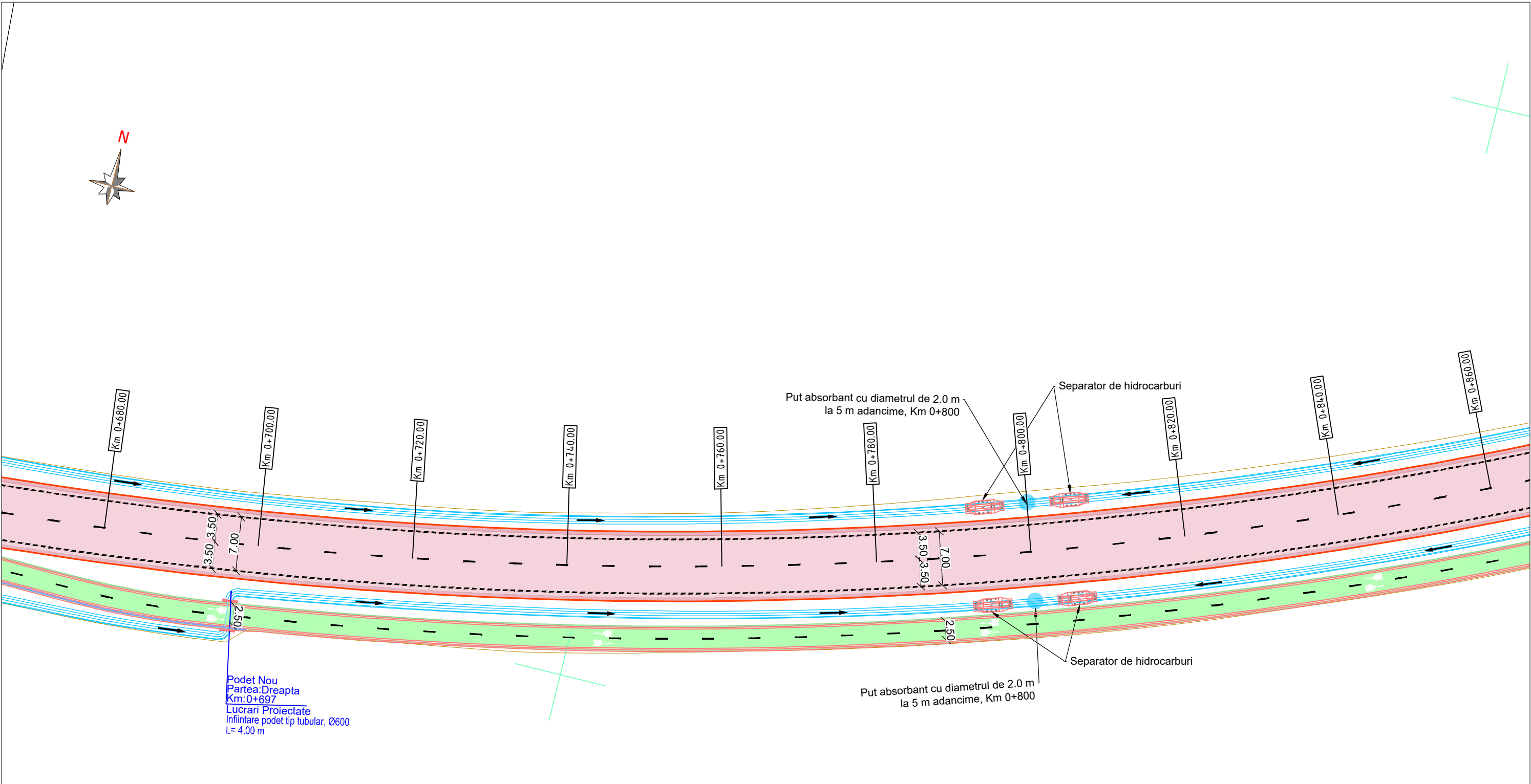






<div>BENEFICIAR :</div> <div></div> <div>PRIMĂRIA MUNICIPIULUI SFÂNTU GHEORGHE, JUD. COVASNA Str. 1 Decembrie 1918, nr. 2 520008 Tel: 0267 316 957</div>	<div>PROIECTANT DE SPECIALITATE:</div> <div></div> <div>S.C. ROADS DESIGN S.R.L. Mun. Cluj-Napoca, Str. Vântului nr. 30, jud. Cluj C.U.I: RO24509002 Nr.Reg. Com:J12/3872/2008</div>	<div>TITLU PROIECT:</div> <div>"Decongestionarea traficului din zona sud-est a municipiului Sfântu Gheorghe - Drum de legătură autostrada A13-Tronson I"</div>	Sef Proiect: ing. Dan SIMA 		Numar Proiect: R036/2025	<div>TITLU PLANSA:</div> <div>Plan de semnalizare Tronsonul I</div>							
			Proiectanti:	Ing. Bogdan DEMIAN 									Scara: 1:500
				Ing. David OPRÎȘ 									Data: Decembrie 2025
		FAZA: STUDIU DE FEZABILITATE		Ing. Sergiu POP 			PROIECT R036/25	LOT -	FAZA SF	OBIECT 01	SUBIECT PSe	NR. 004	REV. -







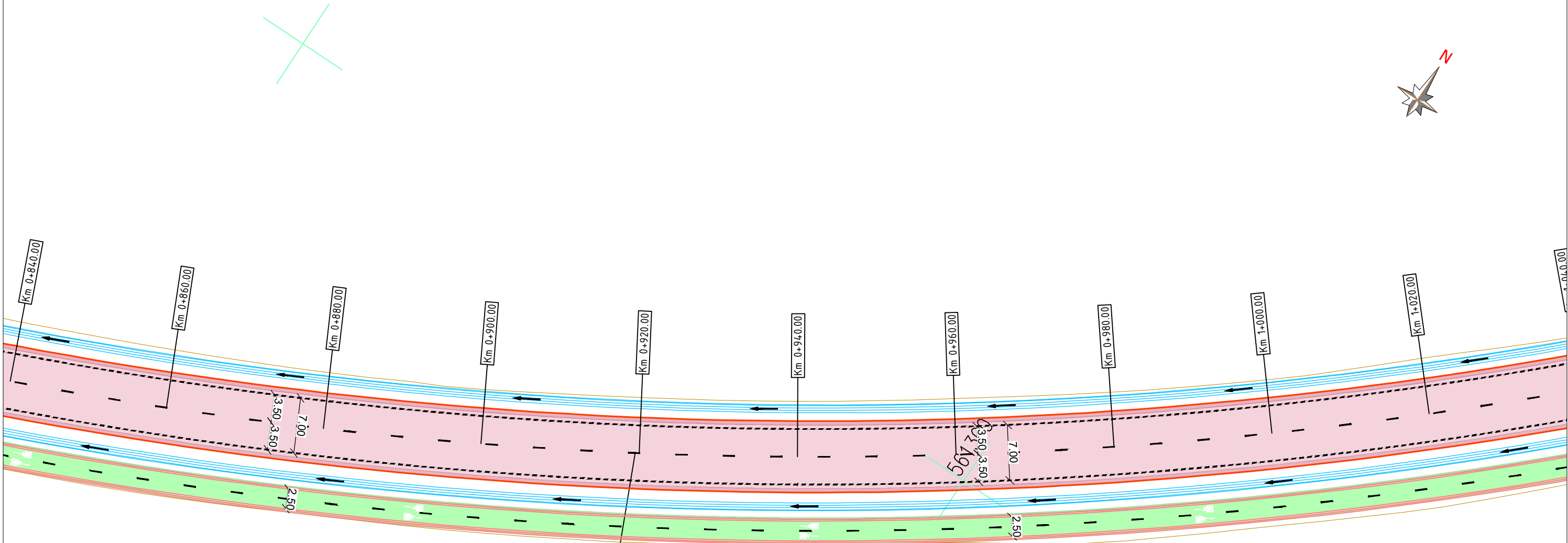
**LEGENDA MARCAJE :**

- MARCAJ LONGITUDINAL TIP A (DISCONTINUA 3x9)
- MARCAJ LONGITUDINAL TIP B (DISCONTINUA 3x6)
- MARCAJ LONGITUDINAL TIP C (DISCONTINUA 9x3)
- MARCAJ LONGITUDINAL TIP E (CONTINUA SIMPLA)
- MARCAJ LONGITUDINAL TIP I (DISCONTINUA SIMPLA 1x1)
- MARCAJ DELIMITARE CAROSABIL TIP L (CONTINUA SIMPLA)
- MARCAJ DELIMITARE CAROSABIL TIP M (DISCONTINUA SIMPLA 1x1)

**NOTA :**

- Marcajele rutiere se vor realiza in conformitate cu prevederile standardului SR 1848/7-2015,
- Indicatoarele rutiere se vor respecta si se vor amplasa in conformitate cu specificatiile SR 1848/1

BENEFICIAR :		PROIECTANT DE SPECIALITATE:	TITLU PROIECT:	Sef Proiect: ing. Dan SIMA			Numar Proiect: R036/2025		TITLU PLANSA:					
 <div>PRIMĂRIA MUNICIPIULUI SFÂNTU GHEORGHE, JUD. COVASNA Str. 1 Decembrie 1918, nr. 2 520008 Tel: 0267 316 957</div>				 <div>S.C. ROADS DESIGN S.R.L. Mun. Cluj-Napoca, Str. Vântului nr. 30, jud. Cluj C.U.I: RO24509002 Nr.Reg. Com.J12/3872/2008</div>			"Decongestionarea traficului din zona sud-est a municipiului Sfântu Gheorghe - Drum de legătură autostrada A13-Tronson I"			Plan de semnalizare Tronsonul I				
		Proiectanti:												
		Ing. Bogdan DEMIAN												
						Ing. David OPRIȘ								
						Ing. Sergiu POP								



1 - Tronsonul 1			
v[km/h]	50	Li[m]	95.000
U[grd]	128.3139	Le[m]	95.000
R[m]	550.000	Ci[m]	524.323
Ti[m]	395.061	lcs[m]	0.000
Te[m]	395.061	sl[m]	0.000
i[%]	0.000	e	0.000
Coordonate			
Vcb	482293.358N	561315.648E	
Va	482320.945N	561299.040E	
Ti	482301.691N	560920.675E	
Tai	482302.422N	561015.641E	
Tae	482562.736N	561448.020E	
Te	482646.322N	561493.102E	

LEGENDA MARCAJE :

3

9

3

9

3

MARCAJ LONGITUDINAL TIP A (DISCONTINUA 3x9)

3

6

3

6

3

6

MARCAJ LONGITUDINAL TIP B (DISCONTINUA 3x6)

9

3

9

3

MARCAJ LONGITUDINAL TIP C (DISCONTINUA 9x3)

9

3

9

3

MARCAJ LONGITUDINAL TIP E (CONTINUA SIMPLA)

111

111

111

MARCAJ LONGITUDINAL TIP I (DISCONTINUA SIMPLA 1x1)

1

1

1

MARCAJ DELIMITARE CAROSABIL TIP L (CONTINUA SIMPLA)

1

1

1

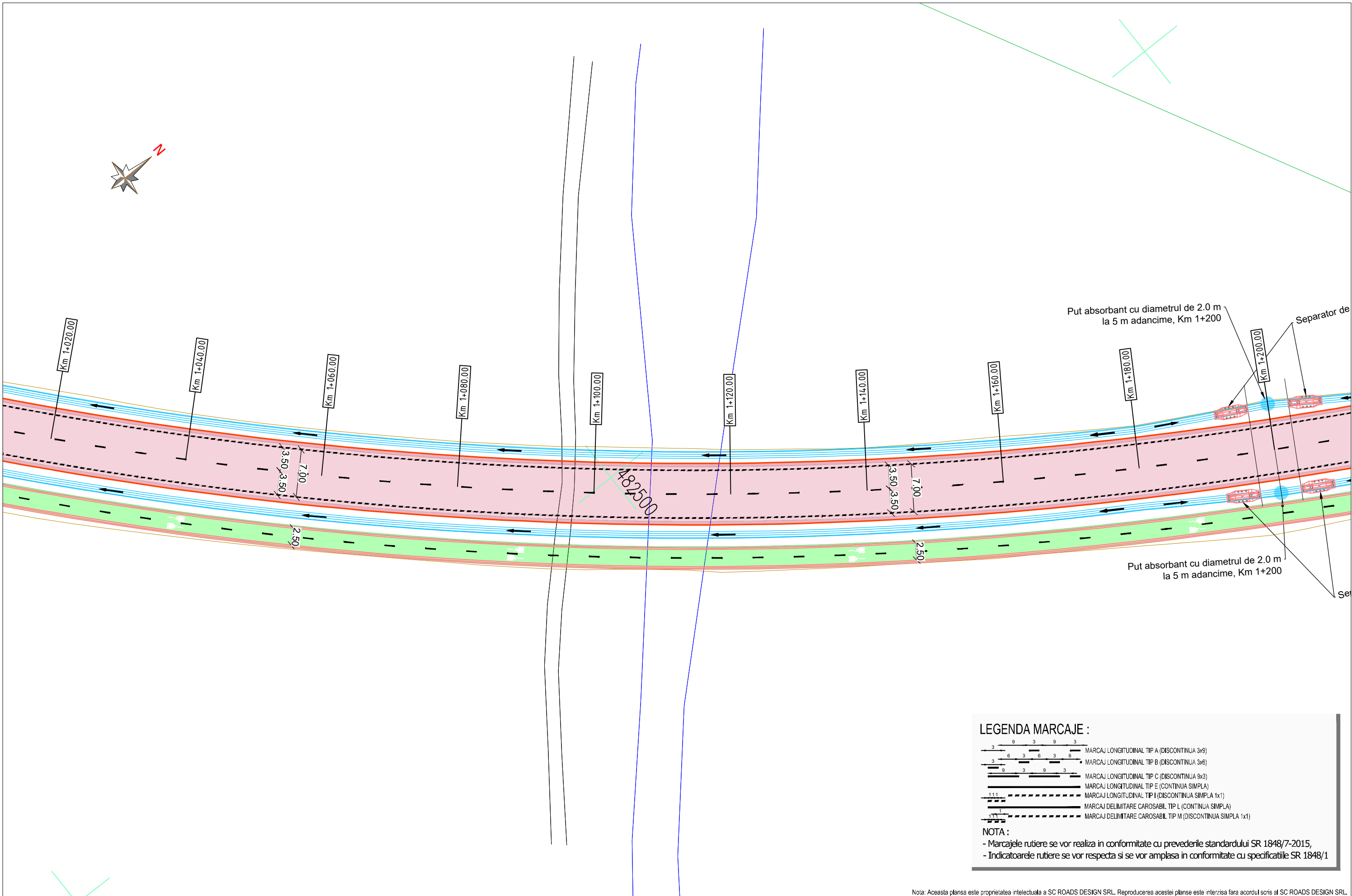
MARCAJ DELIMITARE CAROSABIL TIP M (DISCONTINUA SIMPLA 1x1)

NOTA :


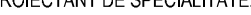




- Marcajele rutiere se vor realiza in conformitate cu prevederile standardului SR 1848/7-2015,

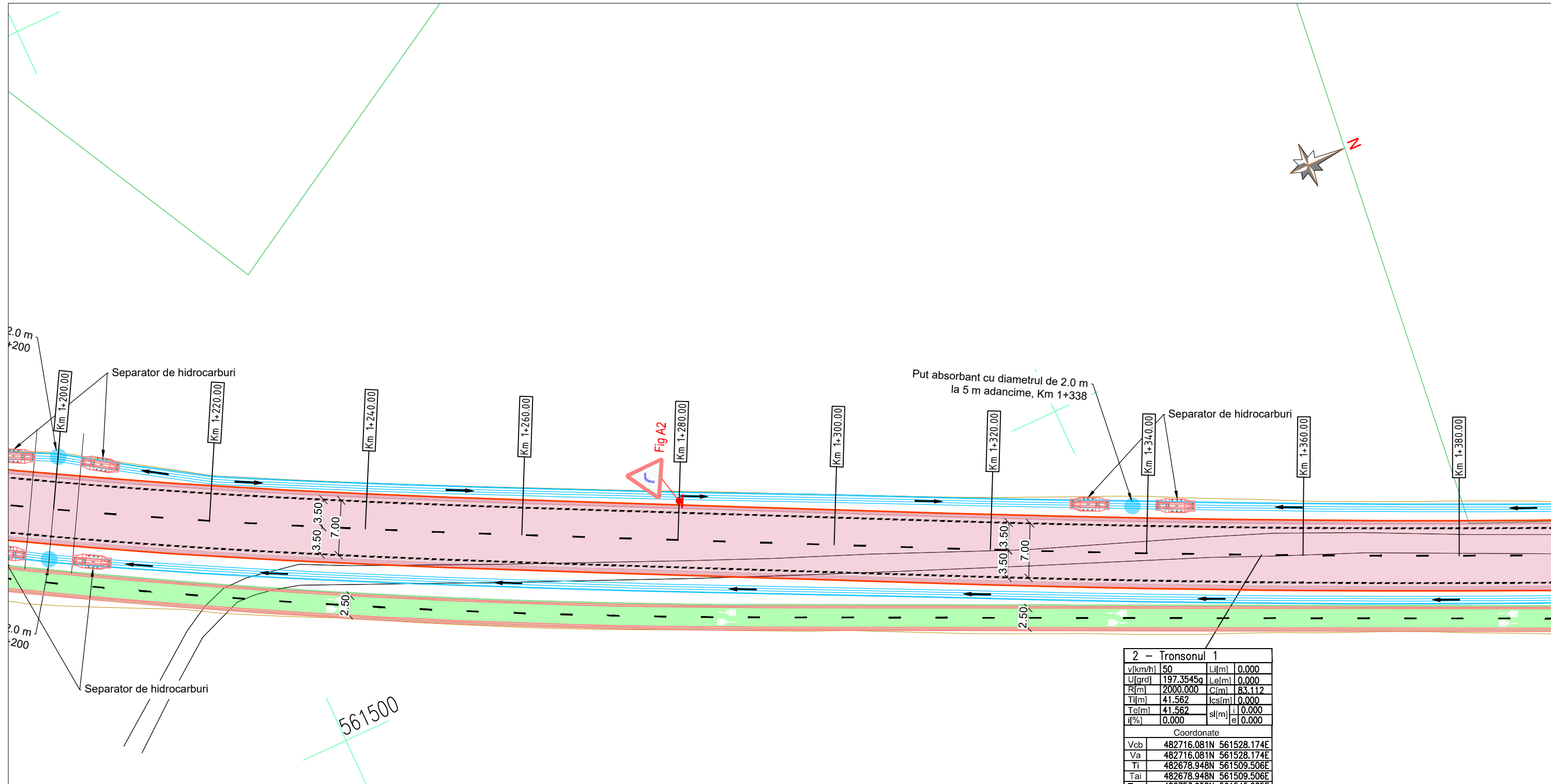
- Indicatoarele rutiere se vor respecta si se vor amplasa in conformitate cu specificatiile SR 1848/1





Nota: Aceasta planşa este proprietatea intelectuală a SC ROADS DESIGN SRL. Reproducerea acestei planşe este interzisă fără acordul scris al SC ROADS DESIGN SRL.

<div>BENEFICIAR :</div> <div></div> <div>PRIMĂRIA MUNICIPIULUI SFÂNTU GHEORGHE, JUD. COVASNA Str. 1 Decembrie 1918, nr. 2 520008 Tel: 0267 316 957</div>	<div>PROIECTANT DE SPECIALITATE:</div> <div></div> <div>S.C. ROADS DESIGN S.R.L. Mun. Cluj-Napoca, Str. Vântului nr. 30, jud. Cluj C.U.I: RO24509002 Nr.Reg. Com.J12/3872/2008</div>	<div>TITLU PROIECT:</div> <div>"Decongestionarea traficului din zona sud-est a municipiului Sfântu Gheorghe - Drum de legătură autostrada A13-Tronson I"</div> <div>FAZA: STUDIU DE FEZABILITATE</div>	Sef Proiect: ing. Dan SIMA 			Numar Proiect: R036/2025		<div>TITLU PLANSA:</div> <div>Plan de semnalizare Tronsonul I</div>						
			Proiectanti:	Ing. Bogdan DEMIAN 		Scara: 1:500								
				Ing. David OPRIȘ 										
				Ing. Sergiu POP 										
			Data: Decembrie 2025	PROIECT R036/25	LOT -	FAZA SF	OBIECT 01	SUBIECT PSe	NR. 007	REV. -				


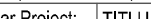






2 - Tronsonul 1					
V[km/h]	50	Lj[m]	0.000		
U[grd]	197.3545g	Le[m]	0.000		
R[m]	2000.000	C[m]	83.112		
Tl[m]	41.562	lcs[m]	0.000		
Tef[m]	41.562	sl[m]	0.000		
if[%]	0.000	e	0.000		
Coordonate					
Vcb	482716.081N	561528.174E			
Va	482716.081N	561528.174E			
Ti	482678.948N	561509.506E			
Tal	482678.948N	561509.506E			
Tae	482753.958N	561545.285E			
Te	482753.958N	561545.285E			

LEGENDA MARCAJE :

- MARCAJ LONGITUDINAL TIP A (DISCONTINUA 3x9)
- MARCAJ LONGITUDINAL TIP B (DISCONTINUA 3x6)
- MARCAJ LONGITUDINAL TIP C (DISCONTINUA 9x3)
- MARCAJ LONGITUDINAL TIP E (CONTINUA SIMPLA)
- MARCAJ LONGITUDINAL TIP I (DISCONTINUA SIMPLA 1x1)
- MARCAJ DELIMITARE CAROSABIL TIP L (CONTINUA SIMPLA)
- MARCAJ DELIMITARE CAROSABIL TIP M (DISCONTINUA SIMPLA 1x1)

NOTA :  
- Marcajele rutiere se vor realiza in conformitate cu prevederile standardului SR 1848/7-2015,  
- Indicatoarele rutiere se vor respecta si se vor amplasa in conformitate cu specificatiile SR 1848/1

BENEFICIAR :		PROIECTANT DE SPECIALITATE:  S.C. ROADS DESIGN S.R.L. Mun. Cluj-Napoca, Str. Vântului nr. 30, jud. Cluj C.U.I: RO24509002 Nr.Reg. Com:J12/3872/2008	TITLU PROIECT:  "Decongestionarea traficului din zona sud-est a municipiului Sfântu Gheorghe - Drum de legătură autostrada A13-Tronson I"	Sef Proiect: ing. Dan SIMA 				Numar Proiect: R036/2025	TITLU PLANSA:  Plan de semnalizare Tronsonul I								
	PRIMĂRIA MUNICIPIULUI SFÂNTU GHEORGHE, JUD. COVASNA Str. 1 Decembrie 1918, nr. 2 520008 Tel. 0267 316 957			Proiectanti:	Ing. Bogdan DEMIAN 				Scara: 1:500	Data: Decembrie 2025	PROIECT	LOT	FAZA	OBIECT	SUBIECT	NR.	REV.
					Ing. David OPRÎȘ 						R036/25	-	SF	01	PSe	008	-
				Ing. Sergiu POP 													
			FAZA: STUDIU DE FEZABILITATE														





Pod Km 1+647 peste Valea Sâmbrezii

Podet Nou Partea:Stanga Km: 1+657  
Lucrari Proiectate  
Infintare podet tip tubular, Ø600 cu clapeta de sens  
L= 10.00 m

Separator de hidrocarburi

Parapet direccional H4, Latime de lucru parapet W4

Parapet direccional H1, Latime de lucru parapet W4

Km 1+580.00

Km 1+600.00

Km 1+620.00

Km 1+640.00

Km 1+660.00

Km 1+680.00

Km 1+700.00

Km 1+720.00

Km 1+740.00

Podet Nou Partea:Stanga Km: 1+703  
Lucrari Proiectate  
Infintare podet tip tubular, Ø600 cu clapeta de sens  
L= 6.00 m

Separator de hidrocarburi

Parapet direccional H1, Latime de lucru parapet W4

Parapet direccional H4, Latime de lucru parapet W4

Parapet direccional H1, Latime de lucru parapet W4

Parapet direccional H4, Latime de lucru parapet W4

Podet Nou Partea:Dreapta Km: 1+687  
Lucrari Proiectate  
Infintare podet tip tubular, Ø600 cu clapeta de sens  
L= 8.50 m

Separator de hidrocarburi

Podet Nou Partea:Dreapta Km: 1+726  
Lucrari Proiectate  
Infintare podet tip tubular, Ø600 cu clapeta de sens  
L= 12.50 m

Separator de hidrocarburi

Parapet pietonal

Racordare cu pista de biciclete existentă

Fig D8

Fig D8

Fig D8

Fig F5

3 - Tronsonul 1

v[km/h]	40	L[m]	0.000
U[grd]	154.7990g	Le[m]	0.000
R[m]	350.000	C[m]	248.506
Ti[m]	129.750	Ics[m]	0.000
Te[m]	129.750	sl[m]	0.000
i[%]	0.000	el	0.000

Coordonate

Vcb	483003.530N	561658.024E
Va	483003.530N	561658.024E
Ti	482885.285N	561604.609E
Tai	482885.285N	561604.609E
Tae	483058.383N	561775.609E
Te	483058.383N	561775.609E

LEGENDA MARCAJE :

MARCAJ LONGITUDINAL TIP A (DISCONTINUA 3x9)

MARCAJ LONGITUDINAL TIP B (DISCONTINUA 3x6)

MARCAJ LONGITUDINAL TIP C (DISCONTINUA 9x3)

MARCAJ LONGITUDINAL TIP E (CONTINUA SIMPLA)

MARCAJ LONGITUDINAL TIP I (DISCONTINUA SIMPLA 1x1)

MARCAJ DELIMITARE CAROSABIL TIP L (CONTINUA SIMPLA)

MARCAJ DELIMITARE CAROSABIL TIP M (DISCONTINUA SIMPLA 1x1)








NOTA :

- Marcajele rutiere se vor realiza in conformitate cu prevederile standardului SR 1848/7-2015,

- Indicatoarele rutiere se vor respecta si se vor amplasa in conformitate cu specificatiile SR 1848/1

3 – Tronsonul		1	
v[km/h]	40	Li[m]	0.000
U[grd]	154.7990g	Le[m]	0.000
R[m]	350.000	Ce[m]	248.506
Ti[m]	129.750	Ics[m]	0.000
Te[m]	129.750	sl[m]	1.000
i[%]	0.000	e	0.000
Coordinate			
Vcb	483003.530N	561658.024E	
Va	483003.530N	561658.024E	
Ti	482885.285N	561604.609E	
Tai	482885.285N	561604.609E	
Tae	483058.383N	561775.609E	
Te	483058.383N	561775.609E	

LEGENDA MARCAJE :

 MARCAJ LONGITUDINAL TIP A (DISCONTINUA 3x9)  
 MARCAJ LONGITUDINAL TIP B (DISCONTINUA 3x6)  
 MARCAJ LONGITUDINAL TIP C (DISCONTINUA 9x3)  
 MARCAJ LONGITUDINAL TIP E (CONTINUA SIMPLA)  
 MARCAJ LONGITUDINAL TIP I (DISCONTINUA SIMPLA 1x1)  
 MARCAJ DELIMITARE CAROSABIL TIP L (CONTINUA SIMPLA)  
 MARCAJ DELIMITARE CAROSABIL TIP M (DISCONTINUA SIMPLA 1x1)

NOTA :

- Marcajele rutiere se vor realiza in conformitate cu prevederile standardului SR 1848/7-2015,
- Indicatoarele rutiere se vor respecta si se vor amplasa in conformitate cu specificatiile SR 1848/1

Nota: Aceasta planșă este proprietatea intelectuală a SC ROADS DESIGN SRL. Reproducerea acestei planșe este interzisă fără acordul scris al SC ROADS DESIGN SRL.

BENEFICIAR:



PRIMĂRIA MUNICIPIULUI SFÂNTU GHEORGHE, JUD. COVASNA  
Str. 1 Decembrie 1918, nr. 2 520008  
Tel: 0267 316 957

PROIECTANT DE SPECIALITATE:



S.C. ROADS DESIGN S.R.L.  
Mun. Cluj-Napoca, Str. Vântului nr. 30, jud. Cluj  
C.U.I: RO24509002,  
Nr.Reg. Com:J12/3872/2008


	TITLU PROIECT:
--	----------------



"Decongestionarea traficului din zona sud-est a municipiului Sfântu Gheorghe - Drum de legătură autostrada A13-Tronson I"

FAZA: STUDIU DE FEZABILITATE

Sef Project: ing. Dan SIMA

Ing. Bogdan DEMIAN	
--------------------	---

Ing. David OPRIS	
------------------	---

Ing. Sanyu DOR	
Ing. Sanyu DOR	

Numar Proiect:	
----------------	--

	R036/2025
	2

Scara:  
1:500

	Data:
--	-------

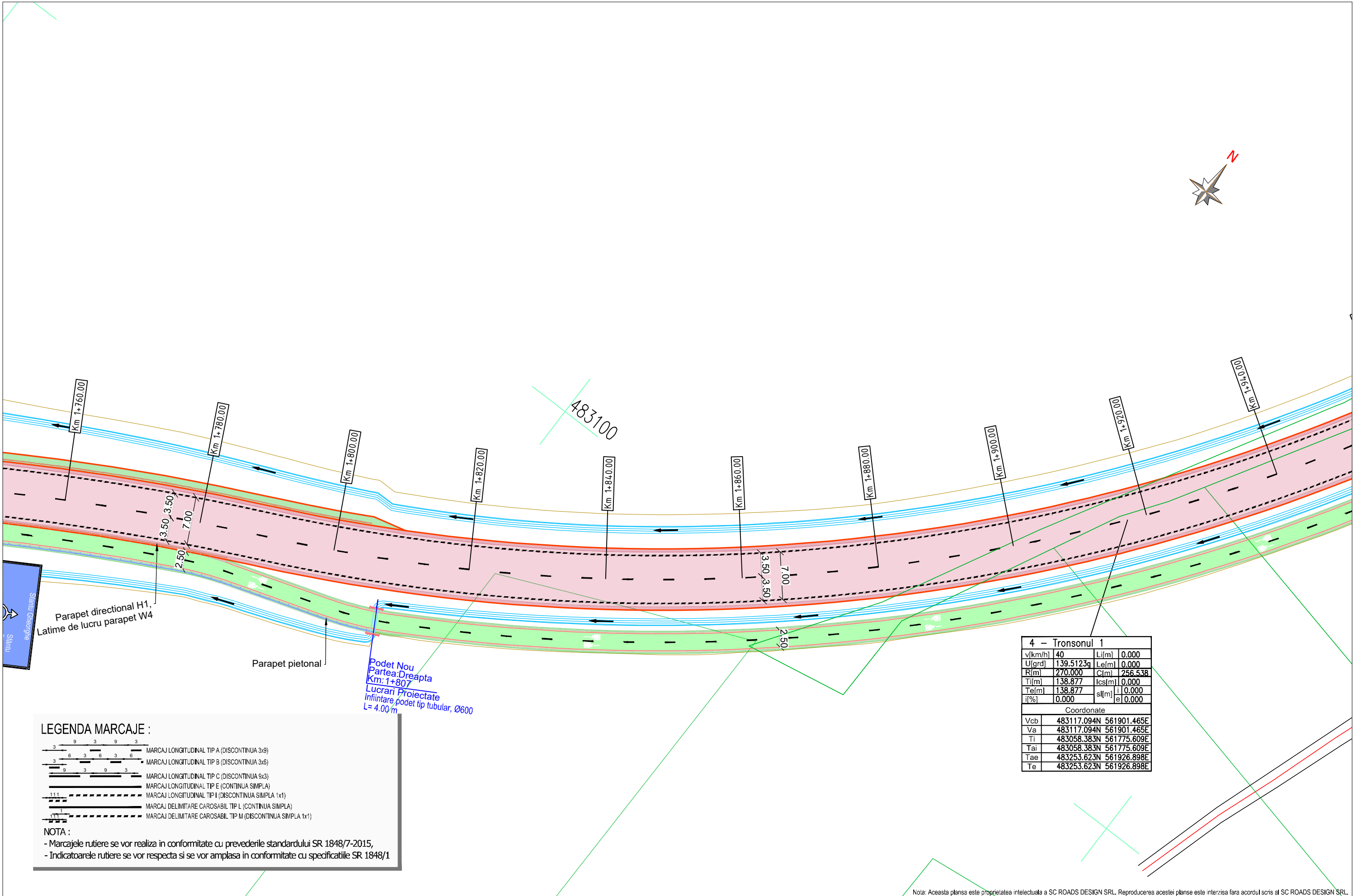
**TITLU PLANSA:**

## Plan de semnalizare

### Tronsonul I

	PROIECT	LOT	FAZA	OBIECT	SUBIECT	NR.	REV.
5	R036/25	-	SF	01	PSe	010	-





4 - Tronsonul 1					
v[km/h]	40	Li[m]	0.000		
U[grd]	139.5123g	Le[m]	0.000		
R[m]	270.000	Cl[m]	256.538		
Ti[m]	138.877	Ics[m]	0.000		
Te[m]	138.877	sl[m]	0.000		
i[%]	0.000	el	0.000		
Coordonate					
Vcb	483117.094N	561901.465E			
Va	483117.094N	561901.465E			
Ti	483058.383N	561775.609E			
Tai	483058.383N	561775.609E			
Tae	483253.623N	561926.898E			
Te	483253.623N	561926.898E			

LEGENDA MARCAJE :

- MARCAJ LONGITUDINAL TIP A (DISCONTINUA 3x9)
- MARCAJ LONGITUDINAL TIP B (DISCONTINUA 3x6)
- MARCAJ LONGITUDINAL TIP C (DISCONTINUA 9x3)
- MARCAJ LONGITUDINAL TIP E (CONTINUA SIMPLA)
- MARCAJ LONGITUDINAL TIP I (DISCONTINUA SIMPLA 1x1)
- MARCAJ DELIMITARE CAROSABIL TIP L (CONTINUA SIMPLA)
- MARCAJ DELIMITARE CAROSABIL TIP M (DISCONTINUA SIMPLA 1x1)

NOTA :  
- Marcajele rutiere se vor realiza in conformitate cu prevederile standardului SR 1848/7-2015,  
- Indicatoarele rutiere se vor respecta si se vor amplasa in conformitate cu specificatiile SR 1848/1

Nota: Aceasta plansa este proprietatea intelectuala a SC ROADS DESIGN SRL. Reproducerea acestei planse este interzisa fara acordul scris al SC ROADS DESIGN SRL.

BENEFICIAR :

PRIMĂRIA MUNICIPIULUI SFÂNTU GHEORGHE, JUD. COVASNA

Str. 1 Decembrie 1918, nr. 2 520008

Tel: 0267 316 957

PROIECTANT DE SPECIALITATE:

S.C. ROADS DESIGN S.R.L.

Mun. Cluj-Napoca, Str. Vântului nr. 30, jud. Cluj

C.U.I: RO24509002

Nr.Reg. Com.J12/3872/2008

TITLU PROIECT:

"Decongestionarea traficului din zona sud-est a municipiului Sfântu Gheorghe - Drum de legătură autostrada A13-Tronson I"

FAZA: STUDIU DE FEZABILITATE

Sef Proiect: ing. Dan SIMA

Ing. Bogdan DEMIAN

Ing. David OPRIȘ

Ing. Sergiu POP

Proiectanti:

Numar Proiect: R036/2025

Scara: 1:500

Data: Decembrie 2025

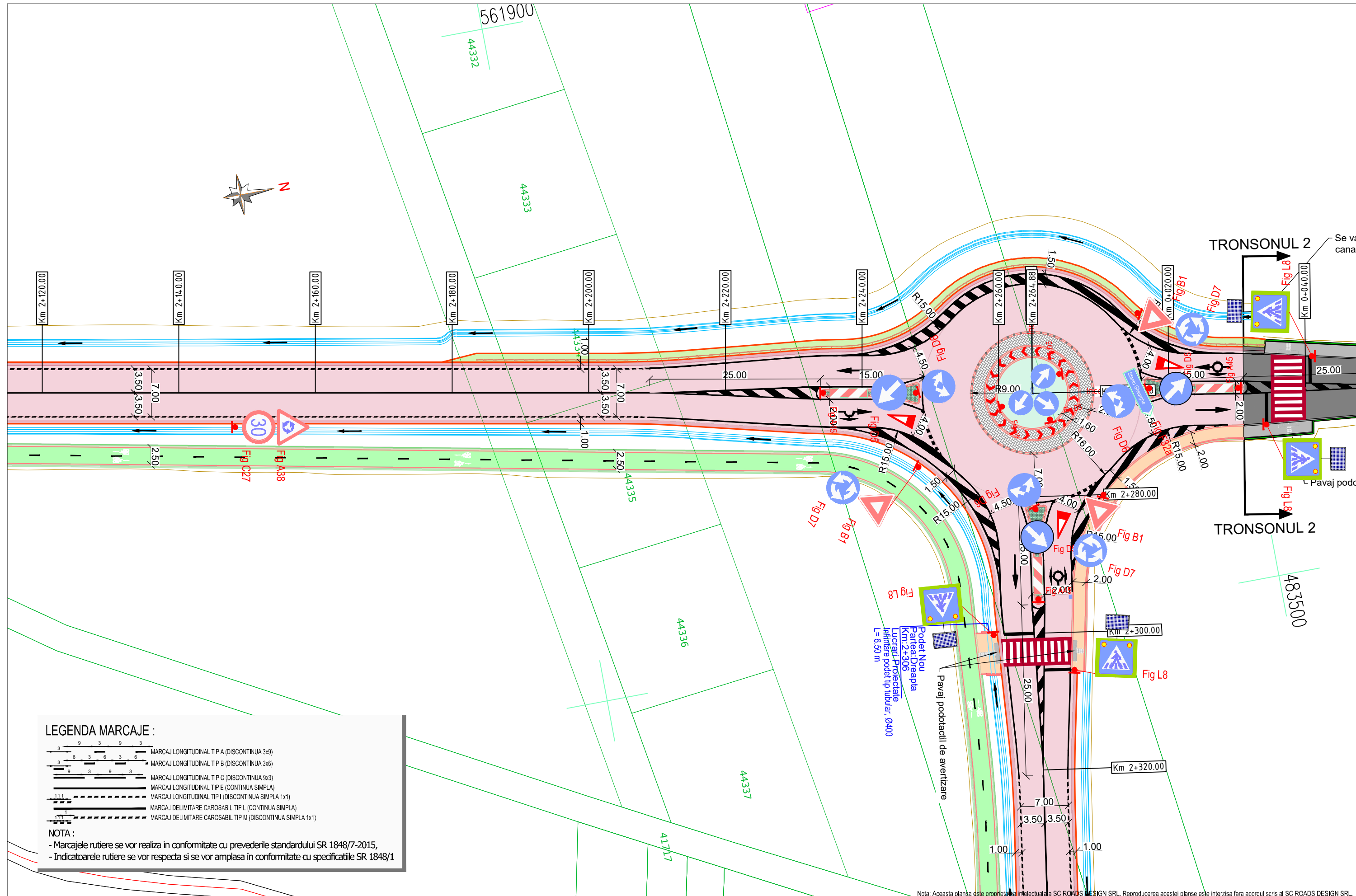
TITLU PLANSA:

Plan de semnalizare Tronsonul I

PROIECT	LOT	FAZA	OBIECT	SUBIECT	NR.	REV.
R036/25	-	SF	01	PSe	011	-







#### LEGENDA MARCAJE :

- MARCAJ LONGITUDINAL TIP A (DISCONTINUA 3x9)
- MARCAJ LONGITUDINAL TIP B (DISCONTINUA 3x6)
- MARCAJ LONGITUDINAL TIP C (DISCONTINUA 9x3)
- MARCAJ LONGITUDINAL TIP E (CONTINUA SIMPLA)
- MARCAJ LONGITUDINAL TIP I (DISCONTINUA SIMPLA 1x1)
- MARCAJ DELIMITARE CAROSABIL TIP L (CONTINUA SIMPLA)
- MARCAJ DELIMITARE CAROSABIL TIP M (DISCONTINUA SIMPLA 1x1)

#### NOTA :

- Marcajele rutiere se vor realiza in conformitate cu prevederile standardului SR 1848/7-2015,
- Indicatoarele rutiere se vor respecta si se vor amplasa in conformitate cu specificatiile SR 1848/1

BENEFICIAR :



PRIMĂRIA MUNICIPIULUI SFÂNTU GHEORGHE, JUD. COVASNA  
Str. 1 Decembrie 1918, nr. 2 520008  
Tel: 0267 316 957

PROIECTANT DE SPECIALITATE:



S.C. ROADS DESIGN S.R.L.  
Mun. Cluj-Napoca, Str. Vântului nr. 30, jud. Cluj  
C.U.I: RO24509002,  
Nr.Reg. Com.J12/3872/2008

TITLU PROIECT:

"Decongestionarea traficului din zona sud-est a municipiului  
Sfântu Gheorghe - Drum de legătură autostrada A13-Tronson I"

FAZA: STUDIU DE FEZABILITATE

Sef Proiect: ing. Dan SIMA

Proiectanti:

Ing. Bogdan DEMIAN  
Ing. David OPRIS  
Ing. Sergiu POP

Numar Proiect:

R036/2025

Scara:  
1:500

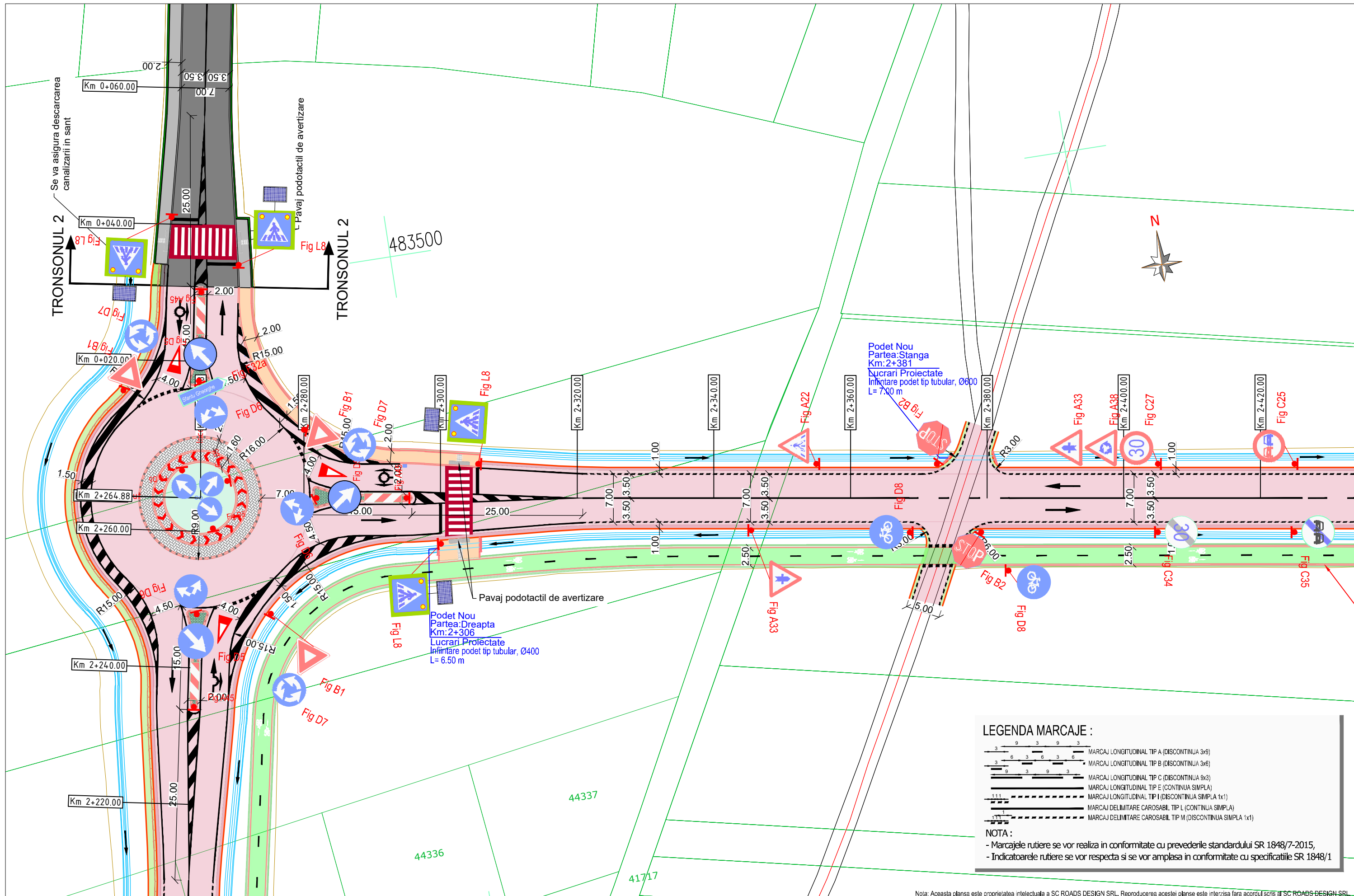
Data:  
Decembrie 2025







TITLU PLANSA:

Plan de semnalizare  
Tronsonul I

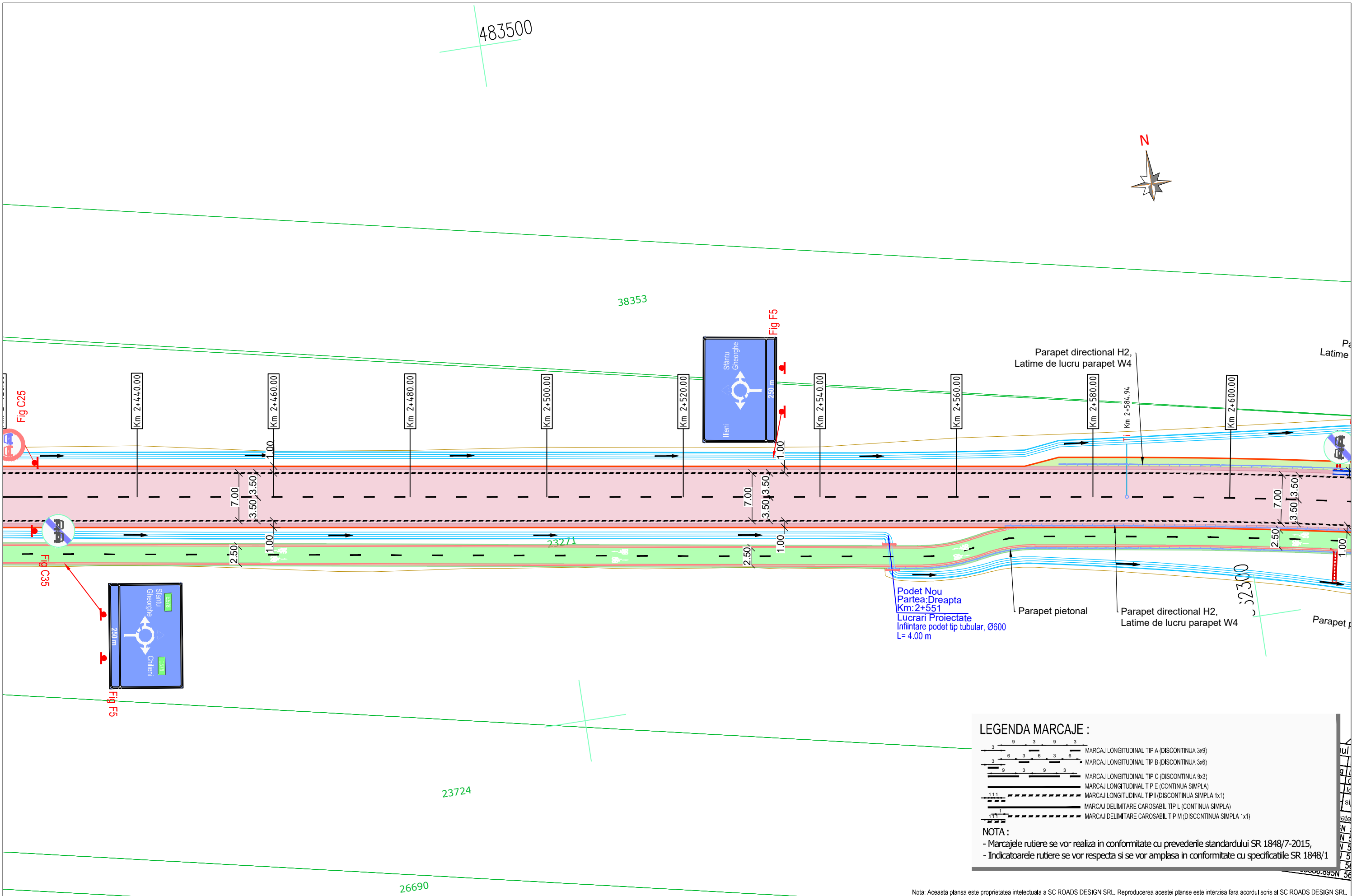
PROIECT	LOT	FAZA	OBIECT	SUBIECT	NR.	REV.
R036/25	-	SF	01	PSe	013	-

Nota: Aceasta planşa este proprietatea intelectuală a SC ROADS DESIGN SRL. Reproducerea acestei planşe este interzisă fără acordul scris al SC ROADS DESIGN SRL.



<div>BENEFICIAR :</div> <div></div> <div>PRIMĂRIA MUNICIPIULUI SFÂNTU GHEORGHE, JUD. COVASNA Str. 1 Decembrie 1918, nr. 2 520008 Tel. 0267 316 957</div>	<div>PROIECTANT DE SPECIALITATE:</div> <div></div> <div>S.C. ROADS DESIGN S.R.L. Mun. Cluj-Napoca, Str. Vântului nr. 30, jud. Cluj C.U.I: RO24509002 Nr.Reg. Com.J12/3872/2008</div>	<div>TITLU PROIECT:</div> <div>"Decongestionarea traficului din zona sud-est a municipiului Sfântu Gheorghe - Drum de legătură autostrada A13-Tronson I"</div> <div>FAZA: STUDIU DE FEZABILITATE</div>	<div>Sef Proiect: ing. Dan SIMA</div> <div></div>			<div>Numar Proiect: R036/2025</div>		<div>TITLU PLANSA:</div> <div>Plan de semnalizare Tronsonul I</div>							
			<div>Proiectanti:</div>	<div>Ing. Bogdan DEMIAN</div> <div></div>			<div>Scara: 1:500</div>								
				<div>Ing. David OPRIS</div> <div></div>											
				<div>Ing. Sergiu POP</div> <div></div>			<div>Data: Decembrie 2025</div>								
						<div>PROIECT R036/25</div>		<div>LOT -</div>	<div>FAZA SF</div>	<div>OBIECT 01</div>	<div>SUBIECT PSe</div>	<div>NR. 014</div>	<div>REV.</div>		











**LEGENDA MARCAJE :**

- MARCAJ LONGITUDINAL TIP A (DISCONTINUA 3x9)
- MARCAJ LONGITUDINAL TIP B (DISCONTINUA 3x6)
- MARCAJ LONGITUDINAL TIP C (DISCONTINUA 9x3)
- MARCAJ LONGITUDINAL TIP E (CONTINUA SIMPLA)
- MARCAJ LONGITUDINAL TIP I (DISCONTINUA SIMPLA 1x1)
- MARCAJ DELIMITARE CAROSABIL TIP L (CONTINUA SIMPLA)
- MARCAJ DELIMITARE CAROSABIL TIP M (DISCONTINUA SIMPLA 1x1)

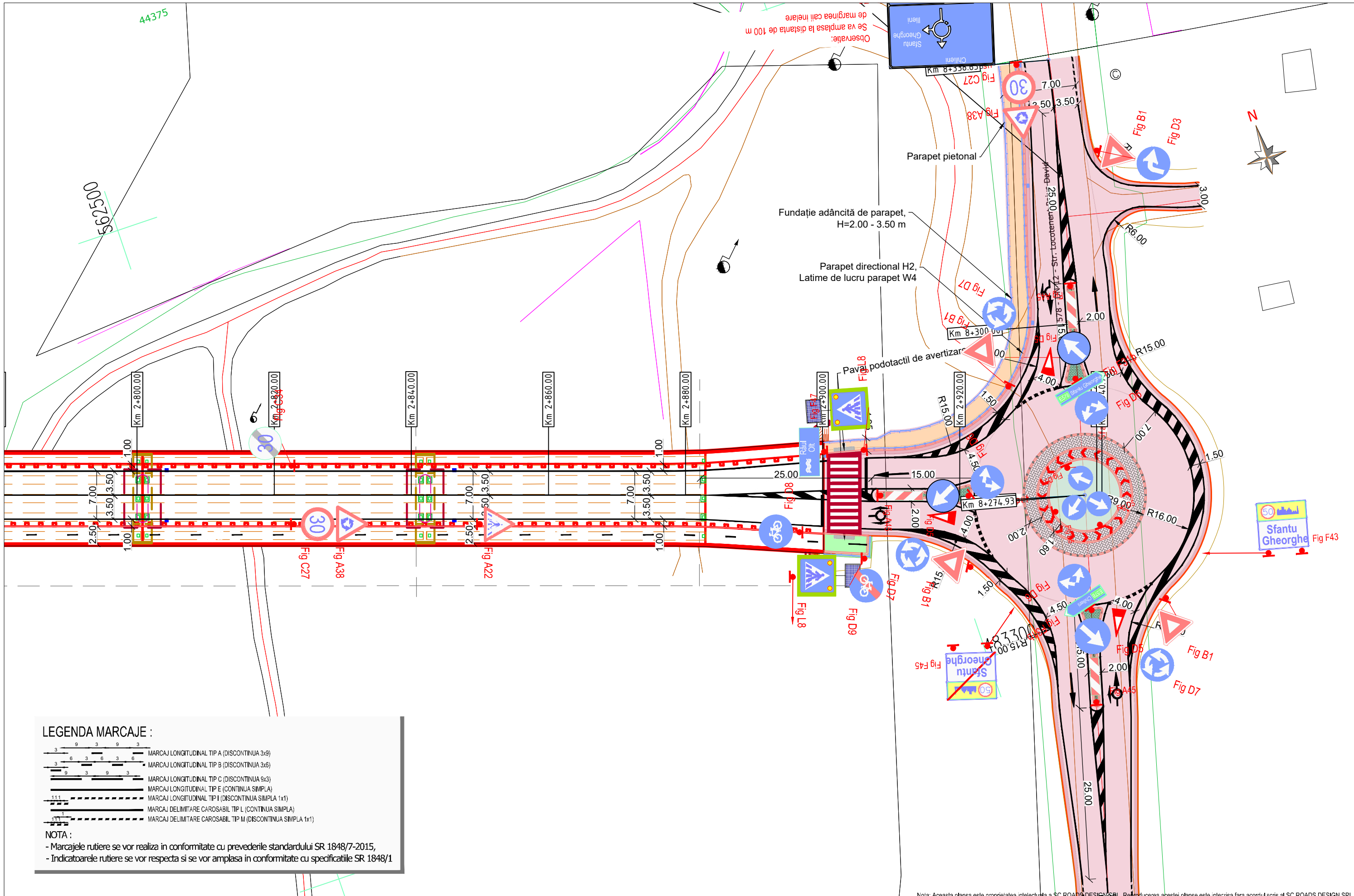
**NOTA :**

- Marcajele rutiere se vor realiza in conformitate cu prevederile standardului SR 1848/7-2015,
- Indicatoarele rutiere se vor respecta si se vor amplasa in conformitate cu specificatiile SR 1848/1







BENEFICIAR :		PROIECTANT DE SPECIALITATE:  S.C. ROADS DESIGN S.R.L. Mun. Cluj-Napoca, Str. Vântului nr. 30, jud. Cluj C.U.I: RO24509002 Nr.Reg. Com:J12/3872/2008	TITLU PROIECT:  "Decongestionarea traficului din zona sud-est a municipiului Sfântu Gheorghe - Drum de legătură autostrada A13-Tronson I"  FAZA: STUDIU DE FEZABILITATE	Sef Proiect: ing. Dan SIMA 			Numar Proiect: R036/2025		TITLU PLANSA:  Plan de semnalizare Tronsonul I											
 PRIMĂRIA MUNICIPIULUI SFÂNTU GHEORGHE, JUD. COVASNA Str. 1 Decembrie 1918, nr. 2 520008 Tel: 0267 316 957				Proiectanti: Ing. Bogdan DEMIAN  Ing. David OPRÎȘ  Ing. Sergiu POP 	Scara: 1:500		Data: Decembrie 2025													
		<table><tr><th>PROIECT</th><th>LOT</th><th>FAZA</th><th>OBIECT</th><th>SUBIECT</th><th>NR.</th><th>REV.</th></tr><tr><td>R036/25</td><td>-</td><td>SF</td><td>01</td><td>PSe</td><td>015</td><td>-</td></tr></table>							PROIECT	LOT	FAZA	OBIECT	SUBIECT	NR.	REV.	R036/25	-	SF	01	PSe
PROIECT	LOT	FAZA	OBIECT	SUBIECT	NR.	REV.														
R036/25	-	SF	01	PSe	015	-														







Nota: Aceasta planşa este proprietatea intelectuală a SC ROADS DESIGN SRL. Reproducerea acestei planşe este interzisă fără acordul scris al SC ROADS DESIGN SRL.

<div>BENEFICIAR :</div> <div></div> <div>PRIMĂRIA MUNICIPIULUI SFÂNTU GHEORGHE, JUD. COVASNA</div> <div>Str. 1 Decembrie 1918, nr. 2 520008</div> <div>Tel: 0267 316 957</div>	<div>PROIECTANT DE SPECIALITATE:</div> <div></div> <div>S.C. ROADS DESIGN S.R.L.</div> <div>Mun. Cluj-Napoca, Str. Vântului nr. 30, jud. Cluj</div> <div>C.U.I: RO24509002,</div> <div>Nr.Reg. Com.J12/3872/2008</div>	TITLU PROIECT:	Sef Proiect: ing. Dan SIMA 			Numar Proiect:	TITLU PLANSA:								
			Ing. Bogdan DEMIAN 			R036/2025									
		"Decongestionarea traficului din zona sud-est a municipiului Sfântu Gheorghe - Drum de legătură autostrada A13-Tronson I"			Proiectanti:	Ing. David OPRÎȘ 	Ing. Sergiu POP 	Scara:	Plan de semnalizare Tronsonul I						
						1:500									
FAZA: STUDIU DE FEZABILITATE						Data:	PROIECT	LOT	FAZA	OBIECT	SUBIECT	NR.	REV.		
						Decembrie 2025	R036/25	-	SF	01	PSe	017	-		

## LEGENDA MARCAJE :

	MARCAJ LONGITUDINAL TIP A (DISCONTINUA 3x3)
	MARCAJ LONGITUDINAL TIP B (DISCONTINUA 3x6)
	MARCAJ LONGITUDINAL TIP C (DISCONTINUA 9x3)
	MARCAJ LONGITUDINAL TIP E (CONTINUA SIMPLA)
	MARCAJ LONGITUDINAL TIP I (DISCONTINUA SIMPLA 1x1)
	MARCAJ DELIMITARE CAROSABIL TIP L (CONTINUA SIMPLA)
	MARCAJ DELIMITARE CAROSABIL TIP M (DISCONTINUA SIMPLA 1x1)

## NOTA :

- Marcajele rutiere se vor realiza in conformitate cu prevederile standardului SR 1848/7-2015,
- Indicatoarele rutiere se vor respecta si se vor amplasa in conformitate cu specificatiile SR 1848/1

1 - DJ 112									
Vkm/h	30	Lelini	0,000	Ulgard	184,7499q	Lelini	0,000	Rim	200,000
Tilini	24,070	lesini	0,000	Tilini	47,910	lesini	0,000	Tilini	24,070
Tilini	24,070	lesini	0,000	Tilini	47,910	lesini	0,000	Tilini	24,070
Tilini	24,070	lesini	0,000	Tilini	47,910	lesini	0,000	Tilini	24,070
Tilini	24,070	lesini	0,000	Tilini	47,910	lesini	0,000	Tilini	24,070
Tilini	24,070	lesini	0,000	Tilini	47,910	lesini	0,000	Tilini	24,070
Tilini	24,070	lesini	0,000	Tilini	47,910	lesini	0,000	Tilini	24,070
Tilini	24,070	lesini	0,000	Tilini	47,910	lesini	0,000	Tilini	24,070
Tilini	24,070	lesini	0,000	Tilini	47,910	lesini	0,000	Tilini	24,070
Tilini	24,070	lesini	0,000	Tilini	47,910	lesini	0,000	Tilini	24,070

Coordonate

Veb

Va

Ti

Tai

Tae

Te

482275,017N

560358,944E

482273,017N

560358,944E

482250,950N

560359,361E

482250,950N

560359,361E

482298,495N

560364,249E

482298,495N

560364,249E

482298,495N

560364,249E

482298,495N

560364,249E

482298,495N

560364,249E

482298,495N

560364,249E

482298,495N

560364,249E

482298,495N

560364,249E

482298,495N

560364,249E

482298,495N

560364,249E

482298,495N

560364,249E

482298,495N

560364,249E

482298,495N

560364,249E

482298,495N

560364,249E

482298,495N

560364,249E

482298,495N

560364,249E

482298,495N

560364,249E

482298,495N

560364,249E

482298,495N

560364,249E

482298,495N

560364,249E

482298,495N

560364,249E

482298,495N

560364,249E

482298,495N

560364,249E

482298,495N

560364,249E

482298,495N

560364,249E

482298,495N

560364,249E

482298,495N

560364,249E

482298,495N

560364,249E

482298,495N

560364,249E

482298,495N

560364,249E

482298,495N

560364,249E

482298,495N

560364,249E

482298,495N

560364,249E

Fig F11e

Km 18+650.00

Km 18+688

Km 18+700.00

Km 18+800.00

Km 18+830.00

Km 18+850.00

Km 18+870.00

Km 18+890.00

Km 18+910.00

Km 18+930.00

Km 18+950.00

Km 18+970.00

Km 18+990.00

Km 19+010.00

Km 19+030.00

Km 19+050.00

Km 19+070.00

Km 19+090.00

Km 19+110.00

Km 19+130.00

Km 19+150.00

Km 19+170.00

Km 19+190.00

Km 19+210.00

Km 19+230.00

Km 19+250.00

Km 19+270.00

Km 19+290.00

Km 19+310.00

Km 19+330.00

Km 19+350.00

Km 19+370.00

Km 19+390.00

Km 19+410.00

Km 19+430.00

Km 19+450.00

Km 19+470.00

Km 19+490.00

Km 19+510.00

Km 19+530.00

Km 19+550.00

Km 19+570.00

Km 19+590.00

Km 19+610.00

Km 19+630.00

Km 19+650.00

Km 19+670.00

Km 19+690.00

Km 19+710.00

Km 19+730.00

Km 19+750.00

Km 19+770.00

Km 19+790.00

Km 19+810.00

Km 19+830.00

Km 19+850.00

Km 19+870.00

Km 19+890.00

Km 19+910.00

Km 19+930.00

Km 19+950.00

Km 19+970.00

Km 19+990.00

Km 20+010.00

Km 20+030.00

Km 20+050.00

Km 20+070.00

Km 20+090.00

Km 20+110.00

Km 20+130.00

Km 20+150.00

Km 20+170.00

Km 20+190.00

Km 20+210.00

Km 20+230.00

Km 20+250.00

Km 20+270.00

Km 20+290.00

Km 20+310.00

Km 20+330.00

Km 20+350.00

Km 20+370.00

Km 20+390.00

Km 20+410.00

Km 20+430.00

Km 20+450.00

Km 20+470.00

Km 20+490.00

Km 20+510.00

Km 20+530.00

Km 20+550.00

Km 20+570.00

Km 20+590.00

Km 20+610.00

Km 20+630.00

Km 20+650.00

Km 20+670.00

Km 20+690.00

Km 20+710.00

Km 20+730.00

Km 20+750.00

Km 20+770.00

Km 20+790.00

Km 20+810.00

Km 20+830.00

Km 20+850.00

Km 20+870.00

Km 20+890.00

Km 20+910.00

Km 20+930.00

Km 20+950.00

Km 20+970.00

Km 20+990.00

Km 21+010.00

Km 21+030.00

Km 21+050.00

Km 21+070.00

Km 21+090.00

Km 21+110.00

Km 21+130.00

Km 21+150.00

Km 21+170.00

Km 21+190.00

Km 21+210.00

Km 21+230.00

Km 21+250.00

Km 21+270.00

Km 21+290.00

Km 21+310.00

Km 21+330.00

Km 21+350.00

Km 21+370.00

Km 21+390.00

Km 21+410.00

Km 21+430.00

Km 21+450.00

Km 21+470.00

Km 21+490.00

Km 21+510.00

Km 21+530.00

Km 21+550.00

Km 21+570.00

Km 21+590.00

Km 21+610.00

Km 21+630.00

Km 21+650.00

Km 21+670.00

Km 21+690.00

Km 21+710.00

Km 21+730.00

Km 21+750.00

Km 21+770.00

Km 21+790.00

Km 21+810.00

Km 21+830.00

Km 21+850.00

Km 21+870.00

Km 21+890.00

Km 21+910.00

Km 21+930.00

Km 21+950.00

Km 21+970.00

Km 21+990.00

Km 22+010.00

Km 22+030.00

Km 22+050.00

Km 22+070.00

Km 22+090.00

Km 22+110.00

Km 22+130.00

Km 22+150.00

Km 22+170.00

Km 22+190.00

Km 22+210.00

Km 22+230.00

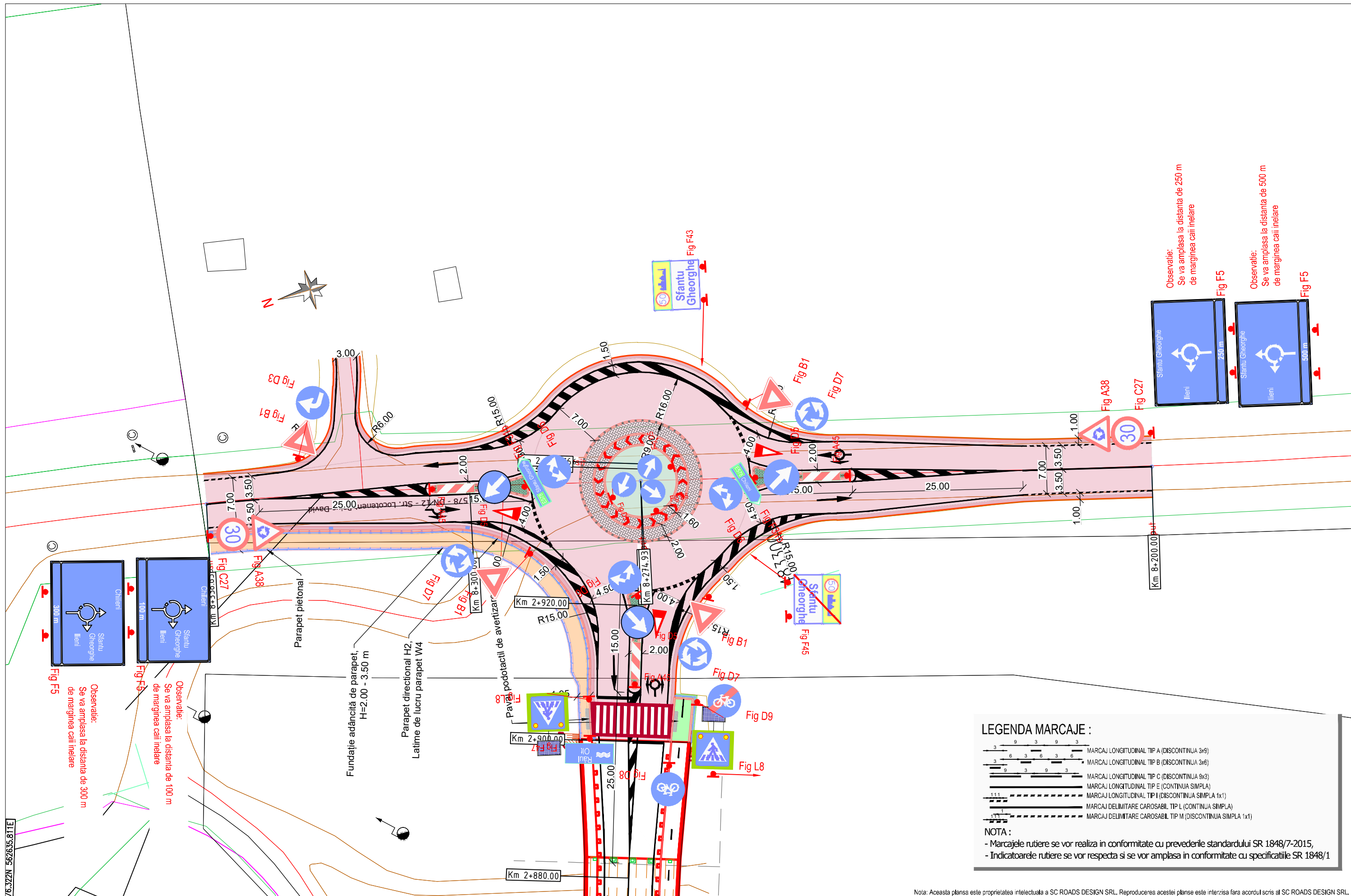
Km 22+250.00



Km 22+270.00

Km 22+290.00

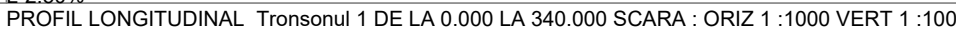






BENEFICIAR :		PROIECTANT DE SPECIALITATE:		TITLU PROIECT:		Sef Proiect: ing. Dan SIMA		Numar Proiect: R036/2025		TITLU PLANSA:																						
 PRIMĂRIA MUNICIPIULUI SFÂNTU GHEORGHE, JUD. COVASNA Str. 1 Decembrie 1918, nr. 2 520008 Tel: 0267 316 957		 S.C. ROADS DESIGN S.R.L. Mun. Cluj-Napoca, Str. Vântului nr. 30, jud. Cluj C.U.I: RO24509002 Nr.Reg. Com:J12/3872/2008		"Decongestionarea traficului din zona sud-est a municipiului Sfântu Gheorghe - Drum de legătură autostrada A13-Tronson I"		Ing. Bogdan DEMIAN		Ing. David OPRIȘ		Scara: 1:500		Plan de semnalizare Sens giratoriu E 578																				
FAZA: STUDIU DE FEZABILITATE						Ing. Sergiu POP				Data: Decembrie 2025		<table><tr><th>PROIECT</th><th>LOT</th><th>FAZA</th><th>OBIECT</th><th>SUBIECT</th><th>NR.</th><th>REV.</th></tr><tr><td>R036/25</td><td>-</td><td>SF</td><td>01</td><td>PSe</td><td>020</td><td></td></tr></table>							PROIECT	LOT	FAZA	OBIECT	SUBIECT	NR.	REV.	R036/25	-	SF	01	PSe	020	
PROIECT	LOT	FAZA	OBIECT	SUBIECT	NR.	REV.																										
R036/25	-	SF	01	PSe	020																											

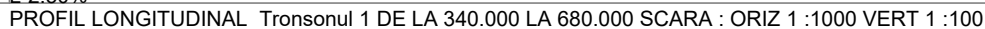




**BENEFICIAR :**



PROIJECT	LOT	FAZA	OBJECT	SUBJECT	NR.	REV.
20000000		01				



BENEFICIAR :







PRIMĂRIA MUNICIPIULUI SFÂNTU GHEORGHE, JUD. COVASNA

Str. 1 Decembrie 1918, nr. 2 520008

Tel: 0267 316 957

 **Roads Design**  
S.C. ROADS DESIGN S.R.L.  
Mun. Cluj-Napoca, Str. Vântului nr. 30, jud. Cluj  
C.U.I: RO24509002,  
Nr.Reg. Com:J12/3872/2008

"Decongestionarea traficului din zona sud-est a municipiului Sfântu Gheorghe - Drum de leagătură autostrada A13-Tronson I"

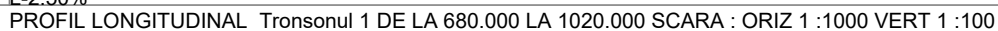
	Sef Proiect:	ing. Dan SIMA	
Proiectanti:	Ing. Bogdan DEMIAN		
	Ing. David OPRÎȘ		
	Ing. Sergiu POP		

Numar Proiect:	R036/2025
Scara:	1:100/1:1000

TITLU PLANSĂ:  
Profil longitudinal  
Drum de legătură A13 - Tronson I

PROIECT	LOT	FAZA	OBIECT	SUBIECT	NR.	REV
R036/'25	-	SF	01	PL	002	-





BENEFICIAR :







PRIMĂRIA MUNICIPIULUI SFÂNTU GHEORGHE, JUD. COVASNA

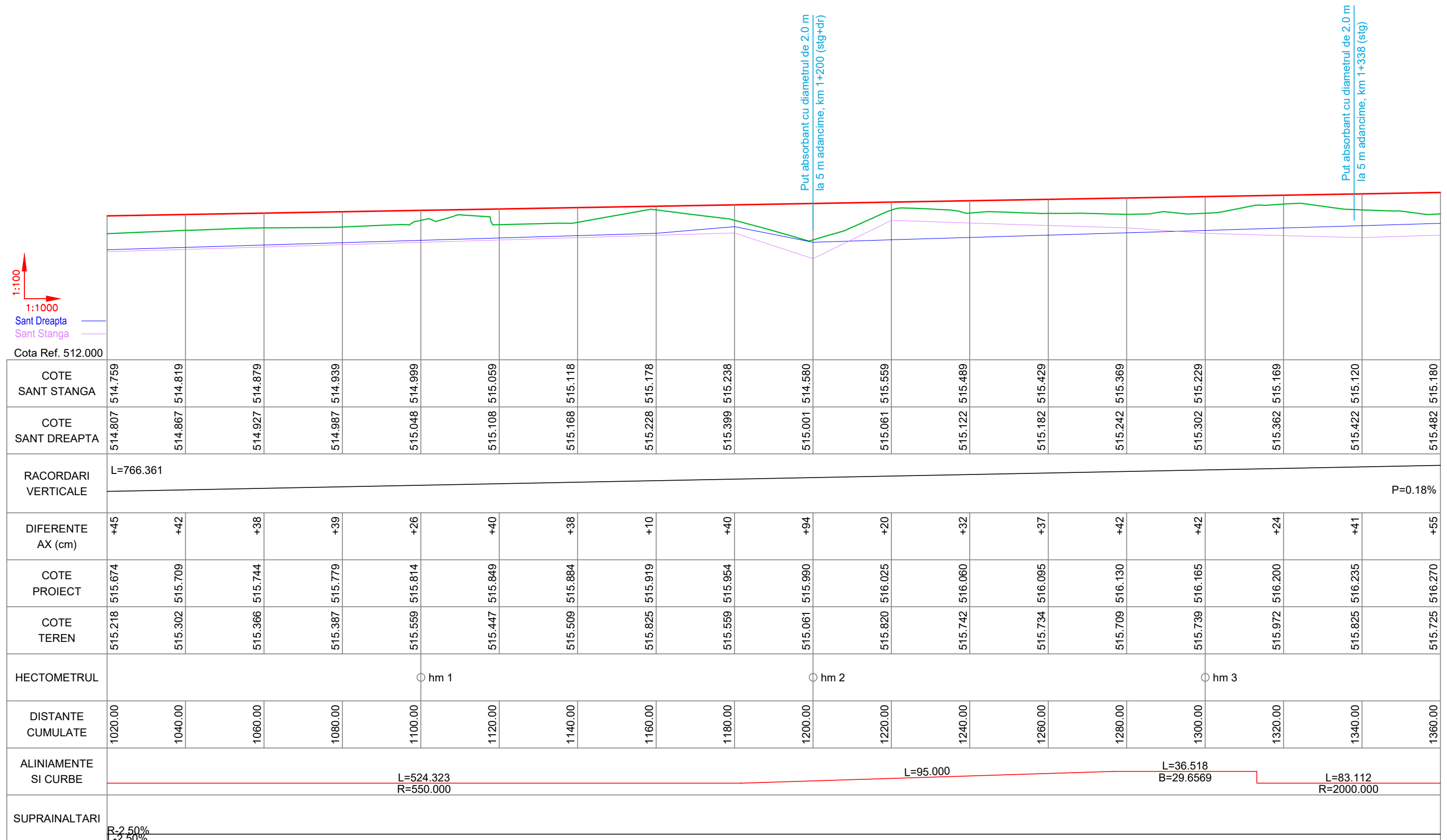
Str. 1 Decembrie 1918, nr. 2 520008

Tel: 0267 316 957

TITLU PROIECT:	"Decongestionarea traficului din zona sud-est a municipiului Sfântu Gheorghe - Drum de legătură autostrada A13-Tronson I"
FAZA: STUDIU DE FEZABILITATE	

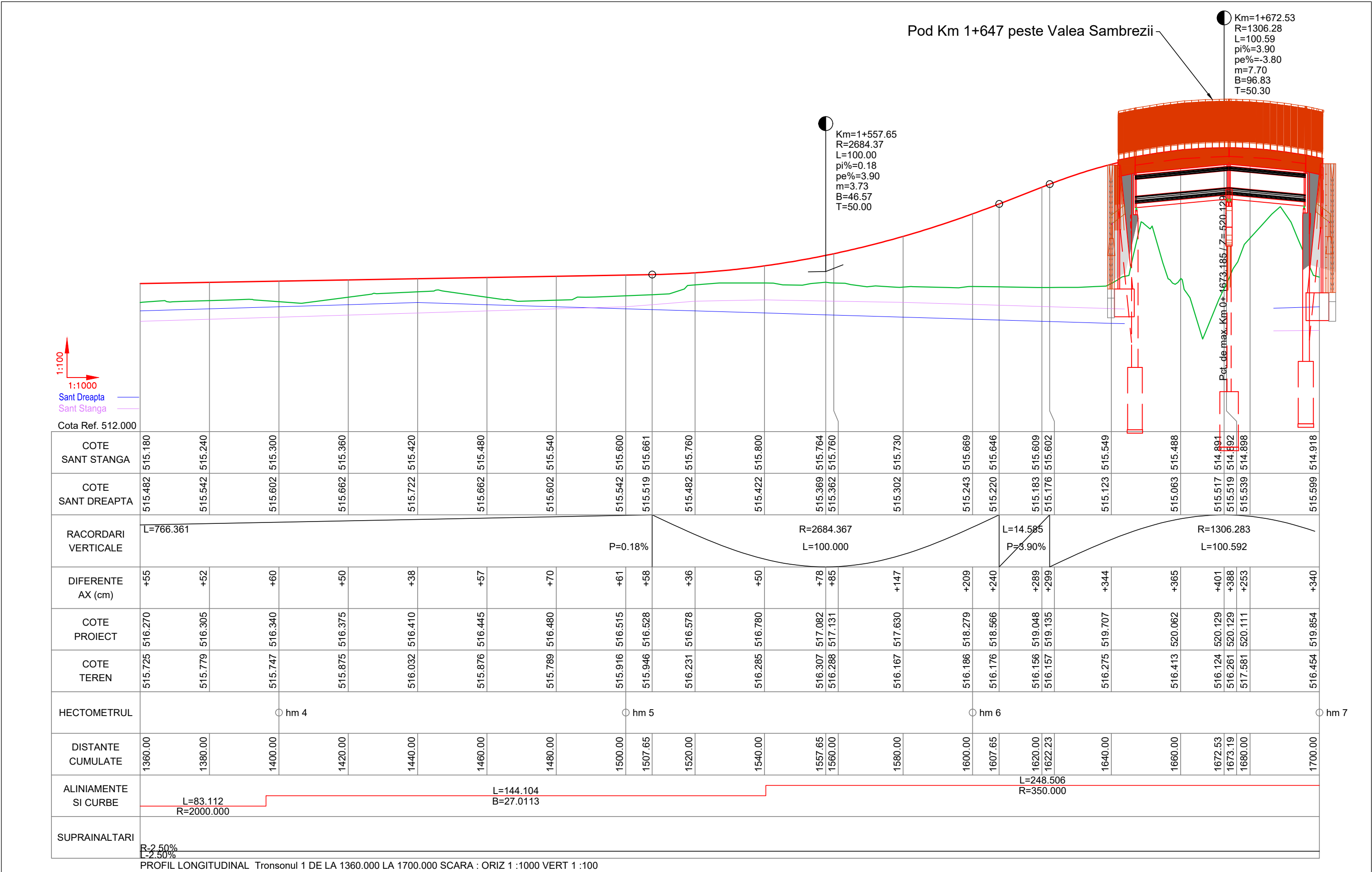
	Sef Proiect:	ing. Dan SIMA	
Proiectanti:	Ing. Bogdan DEMIAN		
	Ing. David OPRİȘ		
	Ing. Sergiu POP		

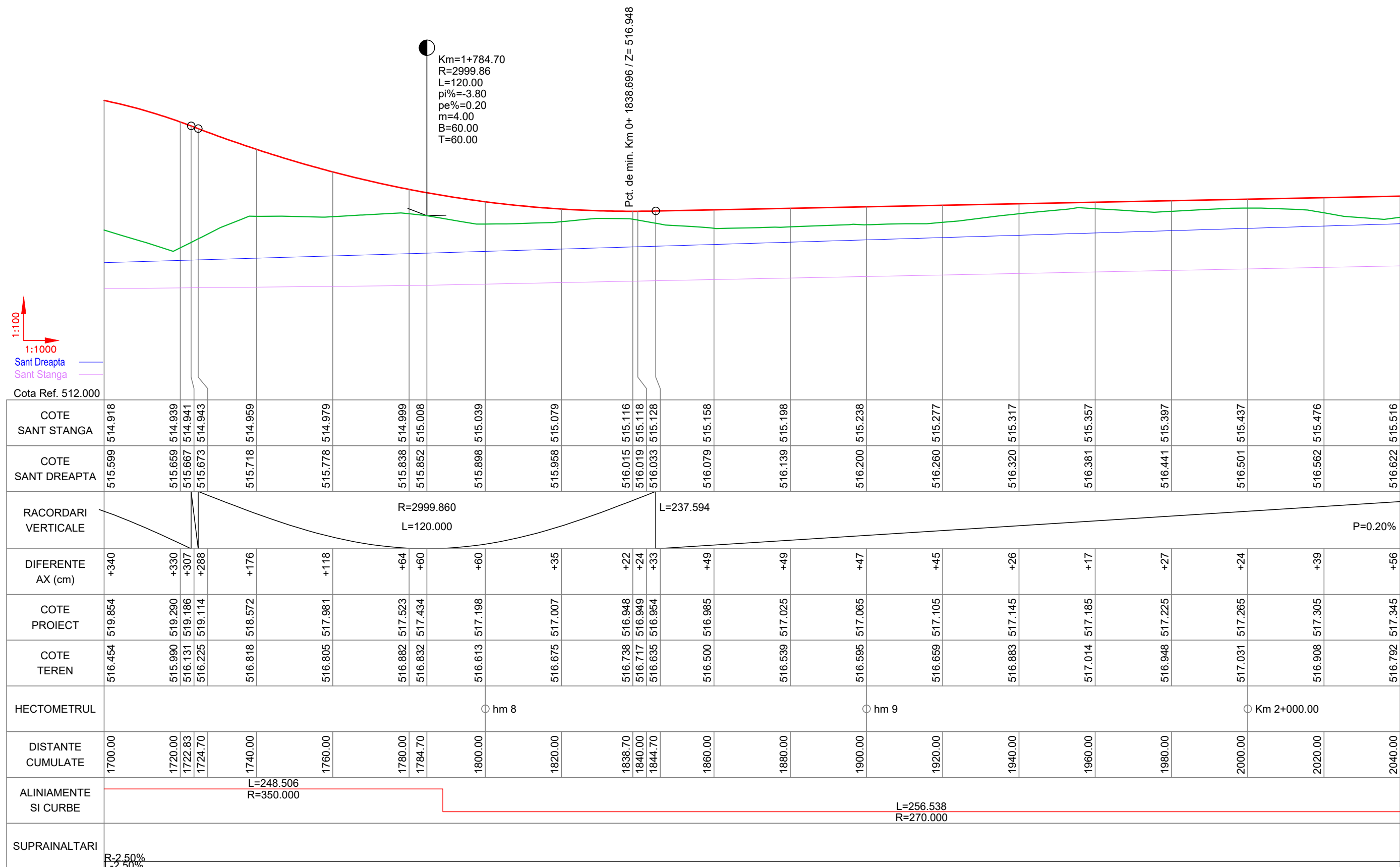
Numar Project: R036/2025	TITLU PLANSA: Profil longitudinal Drum de legătură A13 - Tronson I						
Scara: 1:100/1:1000							
Data: Decembrie 2025	PROIECT	LOT	FAZA	OBIECT	SUBIECT	NR.	REV.
	R036/25	-	SF	01	PL	003	-



Nota: Aceasta planșă este proprietatea intelectuală a SC ROADS DESIGN SRL. Reproducerea acestei planșe este interzisă fără acordul scris al SC ROADS DESIGN SRL.

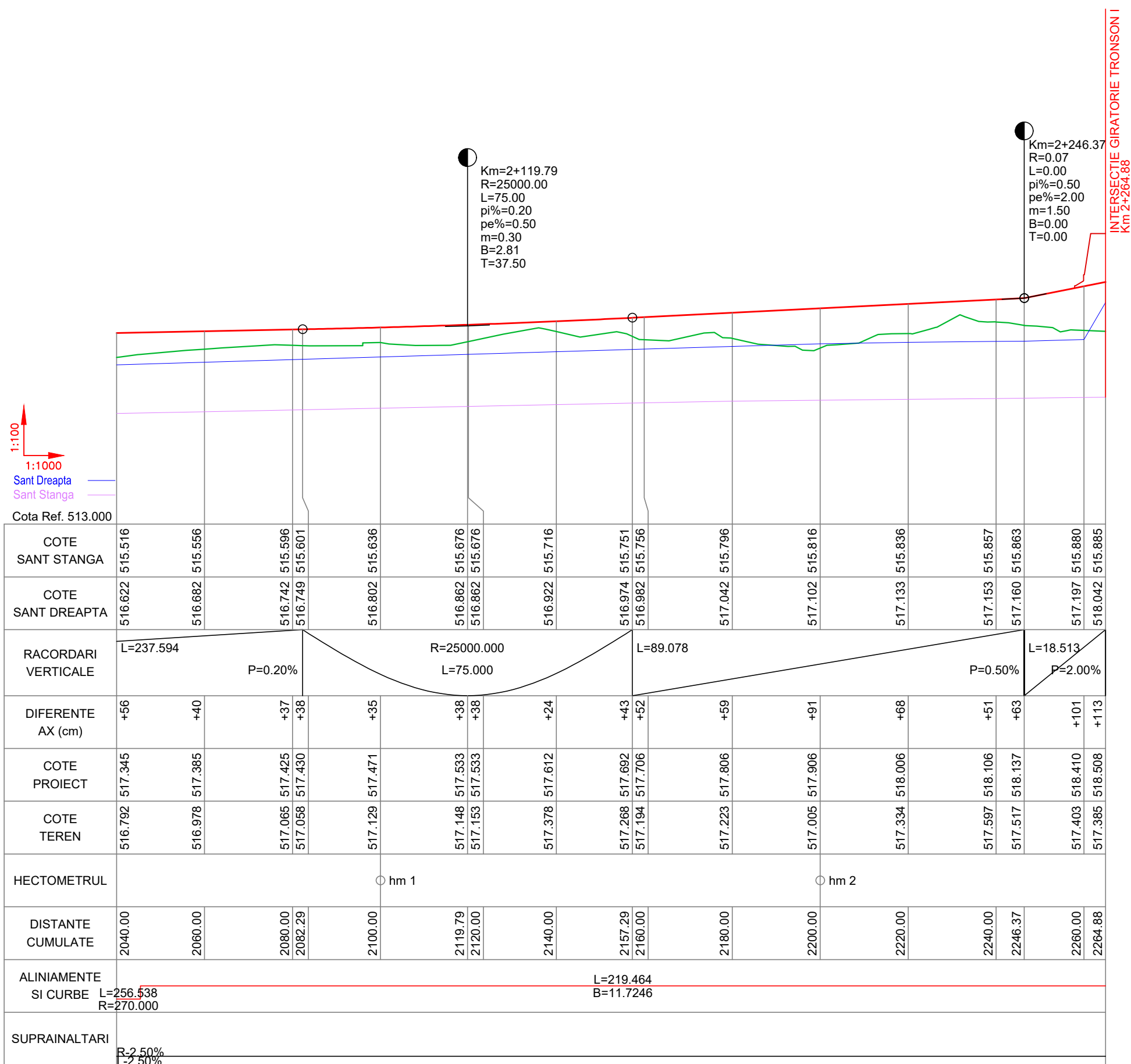












Nota: Aceasta planșă este proprietatea intelectuală a SC ROADS DESIGN SRL. Reproducerea acestei planșe este interzisă fără acordul scris al SC ROADS DESIGN SRL.

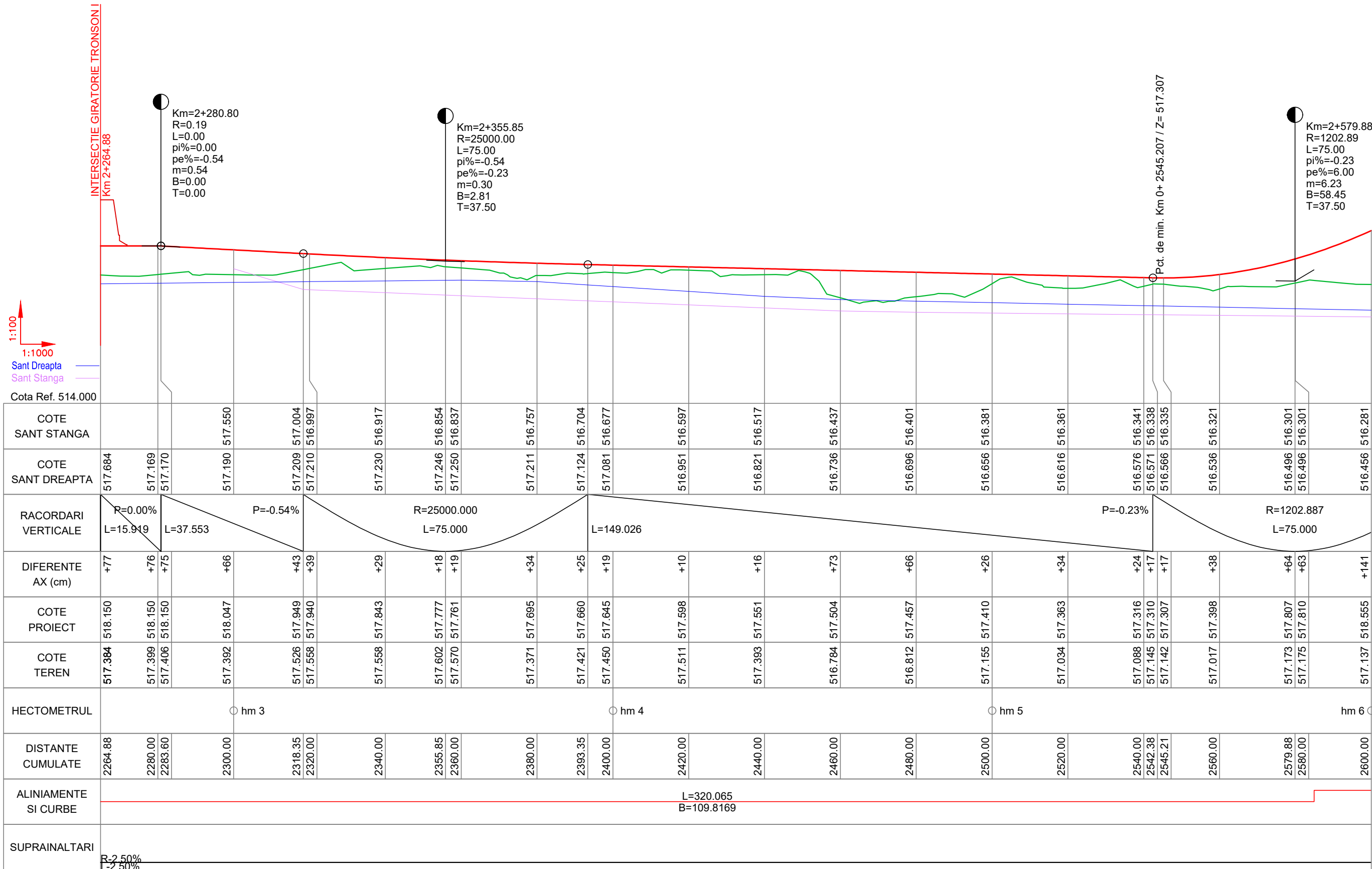




PROFIL LONGITUDINAL Tronsonul 1 DE LA 2040.000 LA 2264.883 SCARA : ORIZ 1 :1000 VERT 1 :100







Nota: Aceasta planșa este proprietatea intelectuală a SC ROADS DESIGN SRL. Reproducerea acestei planșe este interzisă fără acordul scris al SC ROADS DESIGN SRL.

<div>BENEFICIAR :</div> <div><div>PRIMĂRIA MUNICIPIULUI SFÂNTU GHEORGHE, JUD. COVASNA Str. 1 Decembrie 1918, nr. 2 520008 Tel: 0267 316 957</div></div>	<div>PROIECTANT DE SPECIALITATE:</div> <div><div>S.C. ROADS DESIGN S.R.L. Mun. Cluj-Napoca, Str. Vântului nr. 30, jud. Cluj C.U.I: RO24509002 Nr.Reg. Com:J12/3872/2008</div></div>	<div>TITLU PROIECT:</div> <div>"Decongestionarea traficului din zona sud-est a municipiului Sfântu Gheorghe - Drum de legătură autostrada A13-Tronson I"</div> <div>FAZA: STUDIU DE FEZABILITATE</div>	Sef Proiect: ing. Dan SIMA 		Numar Proiect: R036/2025		TITLU PLANSA: Profil longitudinal Drum de legătură A13 - Tronson I						
			Proiectanti:	Ing. Bogdan DEMIAN 		Scara: 1:100/1:1000							
				Ing. David OPRIȘ 		Data: Decembrie 2025							
				Ing. Sergiu POP 				PROIECT	LOT	FAZA	OBIECT	SUBIECT	NR.
R036/25	-	SF	01	PL	007	-							

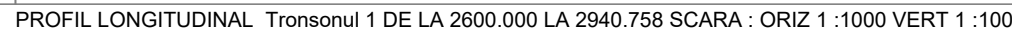


PROFIL LONGITUDINAL Tronsonul 1 DE LA 2264.880 LA 2600.000 SCARA : ORIZ 1 :1000 VERT 1 :100

Nota: Aceasta planșa este proprietatea intelectuală a SC ROADS DESIGN SRL. Reproducerea acestei planșe este interzisă fără acordul scris al SC ROADS DESIGN SRL.

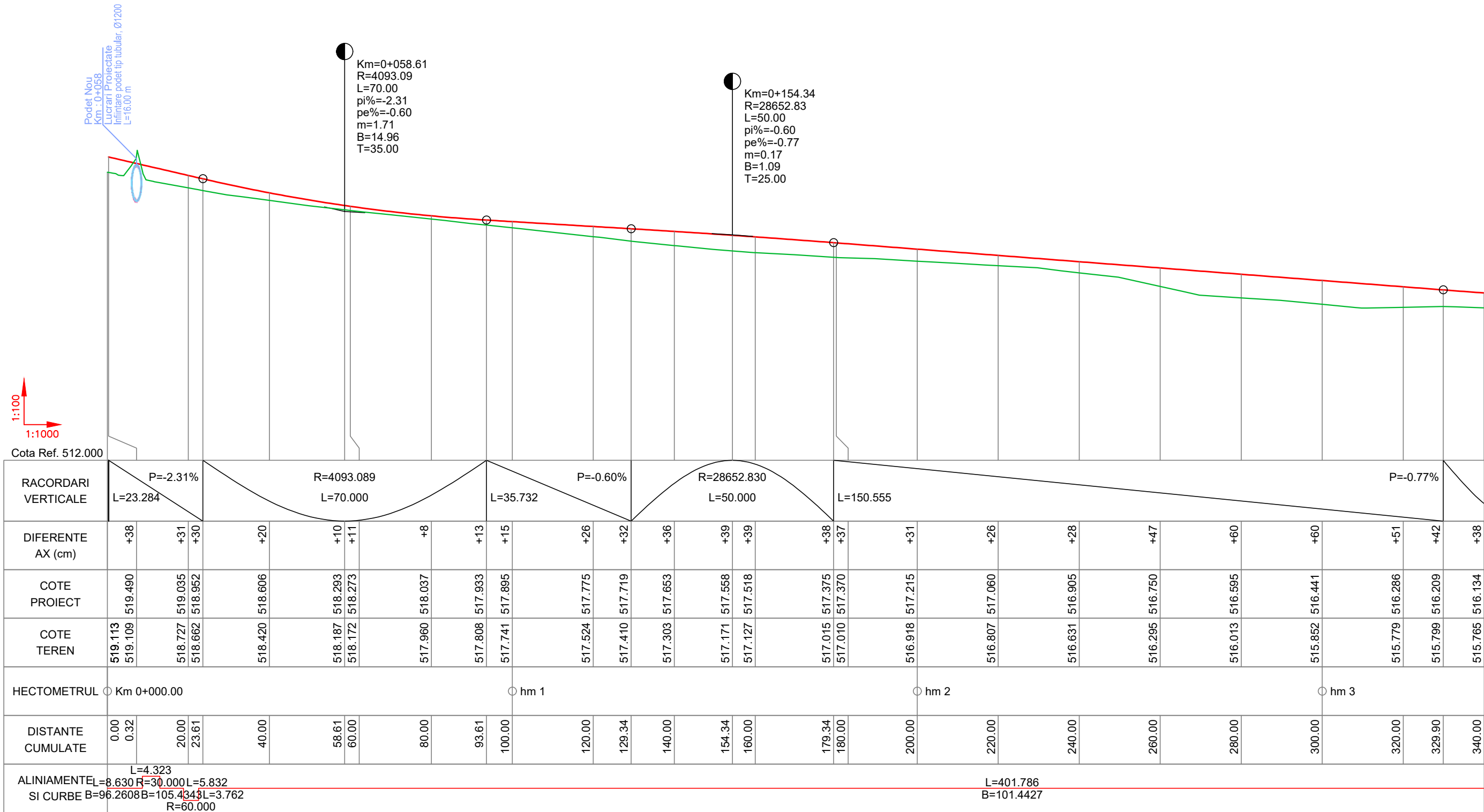
<div>BENEFICIAR :</div> <div></div> <div>PRIMĂRIA MUNICIPIULUI SFÂNTU GHEORGHE, JUD. COVASNA</div> <div>Str. 1 Decembrie 1918, nr. 2 520008</div> <div>Tel: 0267 316 957</div>	<div>PROIECTANT DE SPECIALITATE:</div> <div></div> <div>S.C. ROADS DESIGN S.R.L.</div> <div>Mun. Cluj-Napoca, Str. Vântului nr. 30, jud. Cluj</div> <div>C.U.I: RO24509002</div> <div>Nr.Reg. Com.J12/3872/2008</div>	<div>TITLU PROIECT:</div> <div>"Decongestionarea traficului din zona sud-est a municipiului Sfântu Gheorghe - Drum de legătură autostrada A13-Tronson I"</div>	<div>Sef Proiect: ing. Dan SIMA</div> <div></div>			<div>Numar Proiect:</div> <div>R036/2025</div>	<div>TITLU PLANSA:</div> <div>Profil longitudinal</div> <div>Drum de legătură A13 - Tronson I</div>						
			<div>Proiectanti:</div>	<div>Ing. Bogdan DEMIAN</div> <div></div>		<div>Scara:</div> <div>1:100/1:1000</div>							
				<div>Ing. David OPRIȘ</div> <div></div>		<div>Data:</div> <div>Decembrie 2025</div>							
		<div>FAZA: STUDIU DE FEZABILITATE</div>			<div>Ing. Sergiu POP</div> <div></div>			<div>PROIECT</div> <div>R036/25</div>	<div>LOT</div> <div>-</div>	<div>FAZA</div> <div>SF</div>	<div>OBIECT</div> <div>01</div>	<div>SUBIECT</div> <div>PL</div>	<div>NR.</div> <div>008</div>











Nota: Aceasta planșă este proprietatea intelectuală a SC ROADS DESIGN SRL. Reproducerea acestei planșe este interzisă fără acordul scris al SC ROADS DESIGN SRL.

BENEFICIAR :

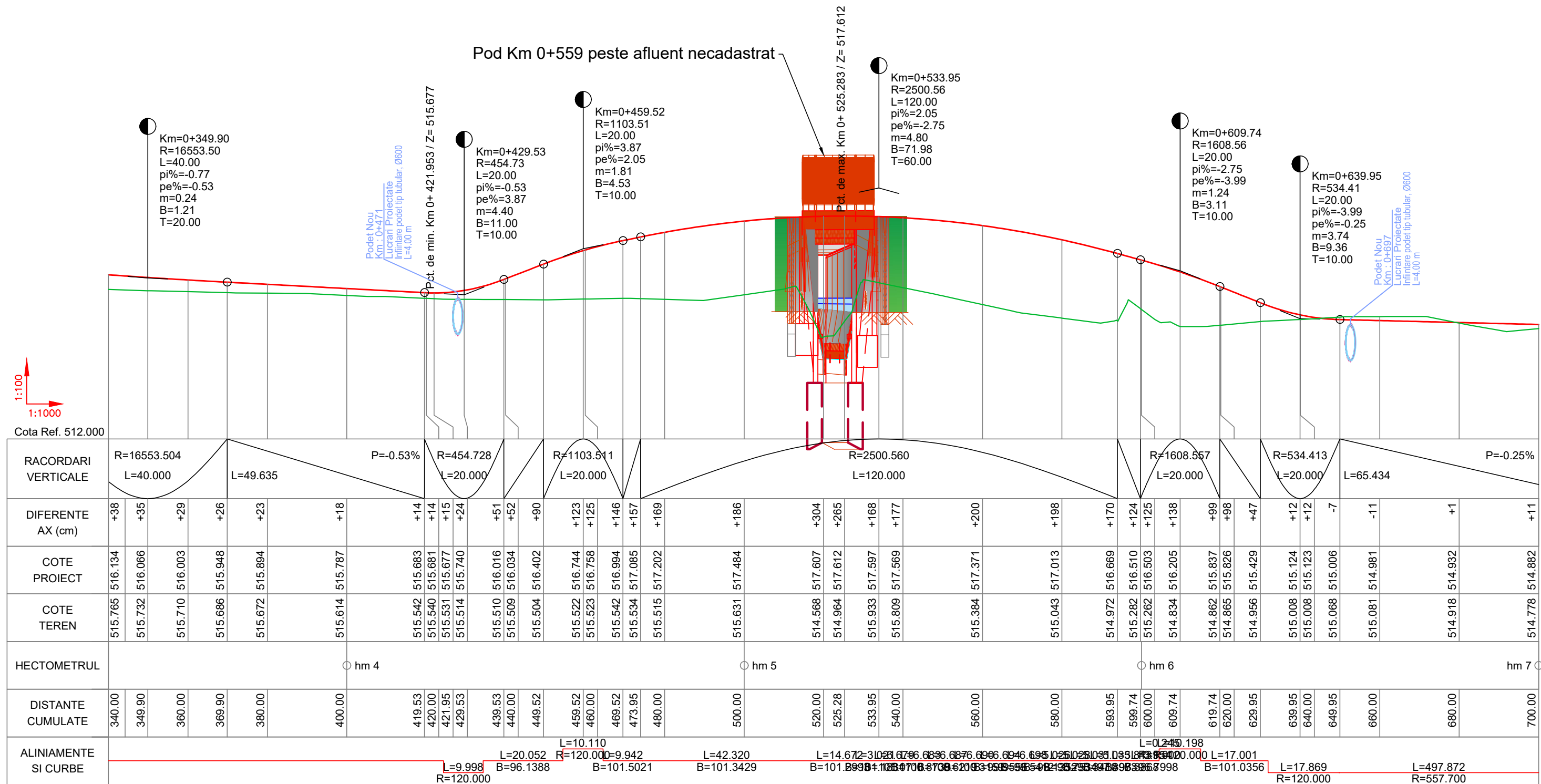


PROFIL LONGITUDINAL Pista Proiectata DE LA 0.000 LA 340.000 SCARA : ORIZ 1 :1000 VERT 1 :100

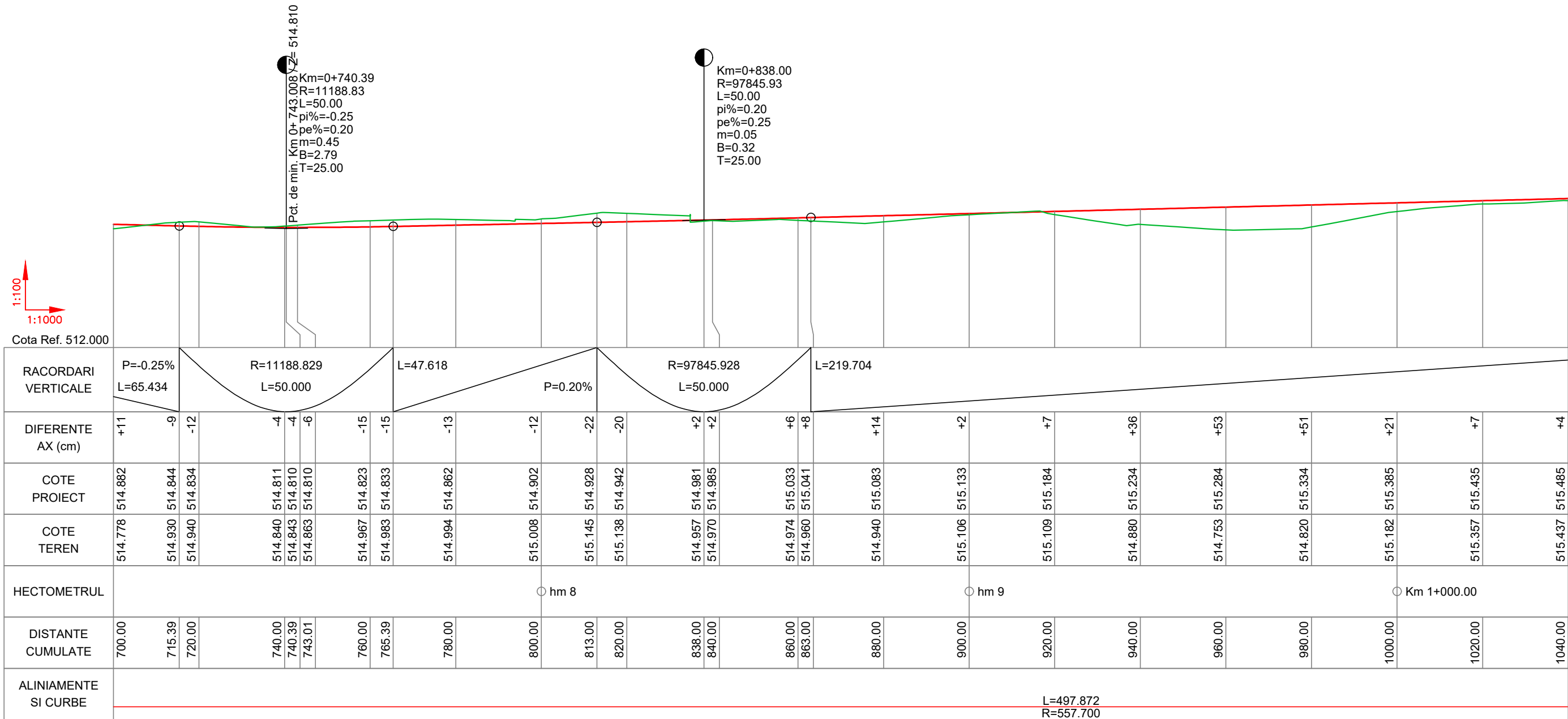
Nota: Aceasta planşa este proprietatea intelectuală a SC ROADS DESIGN SRL. Reproducerea acestei planşe este interzisă fără acordul scris al SC ROADS DESIGN SRL.

<div>BENEFICIAR :</div> <div><div>PRIMĂRIA MUNICIPIULUI SFÂNTU GHEORGHE, JUD. COVASNA Str. 1 Decembrie 1918, nr. 2 520008 Tel: 0267 316 957</div></div>	<div>PROIECTANT DE SPECIALITATE:</div> <div><div>S.C. ROADS DESIGN S.R.L. Mun. Cluj-Napoca, Str. Vântului nr. 30, jud. Cluj C.U.I: RO24509002 Nr.Reg. Com:J12/3872/2008</div></div>	<div>TITLU PROIECT:</div> <div>"Decongestionarea traficului din zona sud-est a municipiului Sfântu Gheorghe - Drum de legătură autostrada A13-Tronson I"</div>	Sef Proiect: ing. Dan SIMA 		Numar Proiect: R036/2025		<div>TITLU PLANSA:</div> <div>Profil longitudinal Pista de biciclete proiectata</div>						
			Proiectanti:	Ing. Bogdan DEMIAN 		Scara: 1:100/1:1000							
		Ing. David OPRIȘ 			Data: Decembrie 2025		PROIECT	LOT	FAZA	OBIECT	SUBIECT	NR.	REV.
		FAZA: STUDIU DE FEZABILITATE			Ing. Sergiu POP 			R036/25	-	SF	01	PL	010




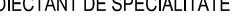
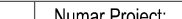
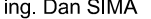




Nota: Aceasta planșă este proprietatea intelectuală a SC ROADS DESIGN SRL. Reproducerea acestei planșe este interzisă fără acordul scris al SC ROADS DESIGN SRL.

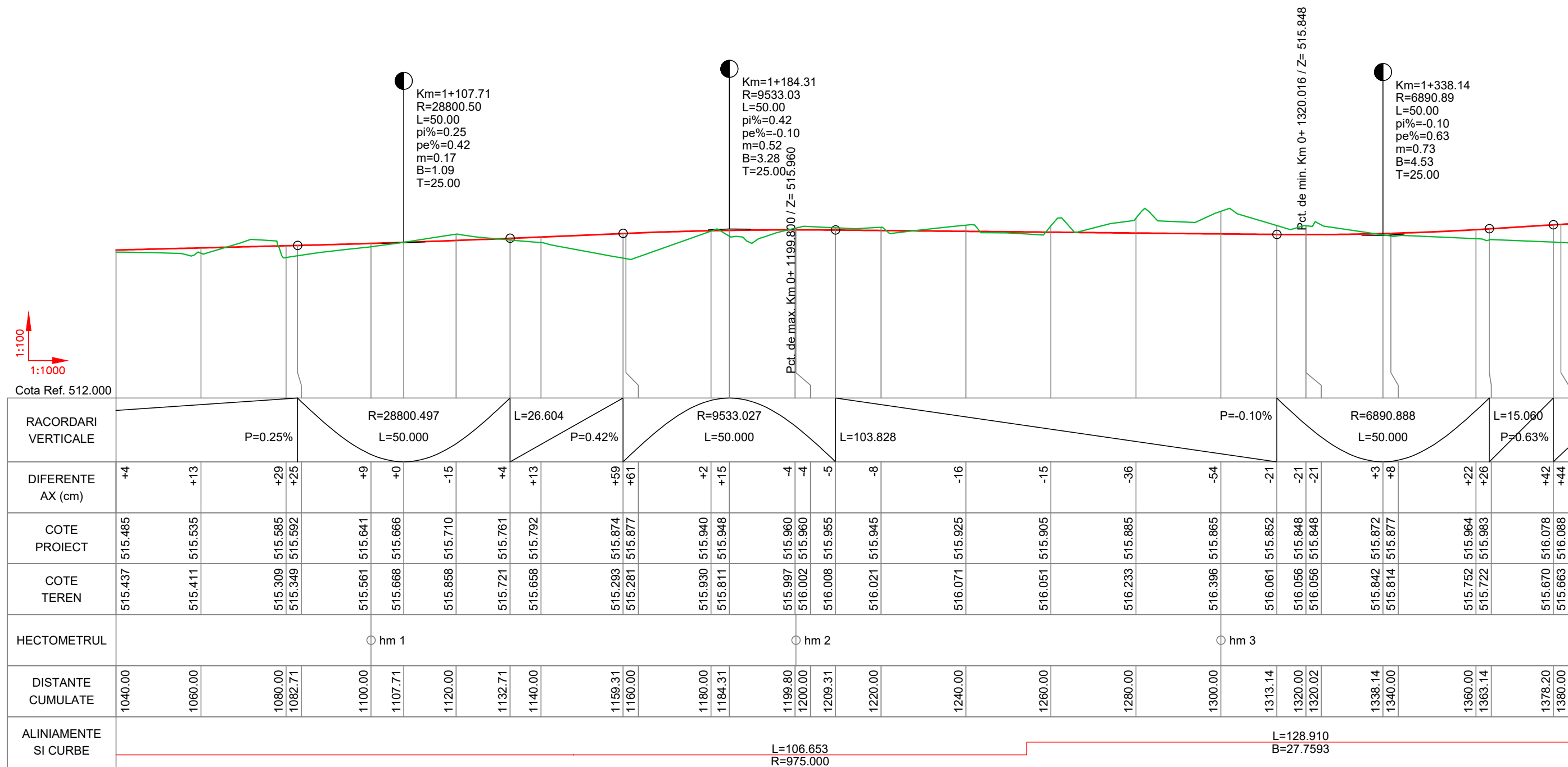


PROFIL LONGITUDINAL Pista Proiectata DE LA 700.000 LA 1040.000 SCARA : ORIZ 1 :1000 VERT 1 :100

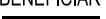





Nota: Aceasta planşa este proprietatea intelectuală a SC ROADS DESIGN SRL. Reproducerea acestei planşe este interzisă fără acordul scris al SC ROADS DESIGN SRL.

<div>BENEFICIAR :</div> <div></div> <div>PRIMĂRIA MUNICIPIULUI SFÂNTU GHEORGHE, JUD. COVASNA Str. 1 Decembrie 1918, nr. 2 520008 Tel: 0267 316 957</div>	<div>PROIECTANT DE SPECIALITATE:</div> <div></div> <div>S.C. ROADS DESIGN S.R.L. Mun. Cluj-Napoca, Str. Vântului nr. 30, jud. Cluj C.U.I: RO24509002 Nr.Reg. Com.:J12/3872/2008</div>	<div>TITLU PROIECT:</div> <div>"Decongestionarea traficului din zona sud-est a municipiului Sfântu Gheorghe - Drum de legătură autostrada A13-Tronson I"</div> <div>FAZA: STUDIU DE FEZABILITATE</div>	<div>Sef Proiect: ing. Dan SIMA</div> <div></div>	<div>Numar Proiect: R036/2025</div>	<div>TITLU PLANSA:</div> <div>Profil longitudinal Pista de biciclete proiectata</div> <table><tr><td>PROIECT</td><td>LOT</td><td>FAZA</td><td>OBIECT</td><td>SUBIECT</td><td>NR.</td><td>REV.</td></tr><tr><td>R036/25</td><td>-</td><td>SF</td><td>01</td><td>PL</td><td>012</td><td></td></tr></table>							PROIECT	LOT	FAZA	OBIECT	SUBIECT	NR.	REV.	R036/25	-	SF	01	PL	012	
			PROIECT	LOT								FAZA	OBIECT	SUBIECT	NR.	REV.									
			R036/25	-								SF	01	PL	012										
			<div>Proiectanti:</div> <div>Ing. Bogdan DEMIAN</div> <div>Ing. David OPRIȘ</div> <div>Ing. Sergiu POP</div>	<div>Scara:</div> <div>1:100/1:1000</div>								<div>Data:</div> <div>Decembrie 2025</div>													
<div></div> <div></div> <div></div>																									

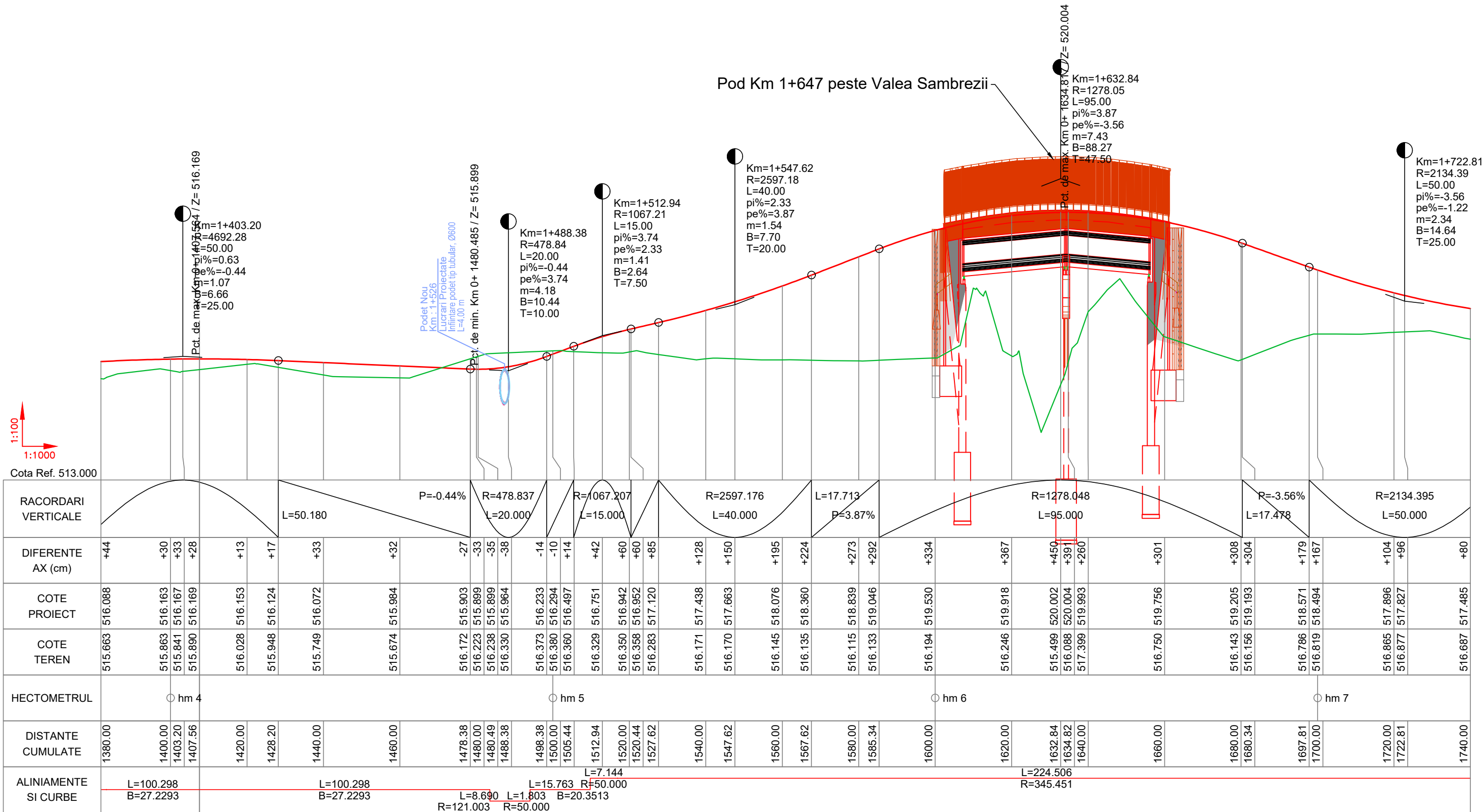




Nota: Aceasta planşa este proprietatea intelectuală a SC ROADS DESIGN SRL. Reproducerea acestei planşe este interzisă fără acordul scris al SC ROADS DESIGN SRL.







	BENEFICIAR :  PRIMĂRIA MUNICIPIULUI SFÂNTU GHEORGHE, JUD. COVASNA Str. 1 Decembrie 1918, nr. 2 520008 Tel: 0267 316 957	PROIECTANT DE SPECIALITATE:  <b>S.C. ROADS DESIGN S.R.L.</b> Mun. Cluj-Napoca, Str. Vântului nr. 30, jud. Cluj C.U.I: RO24509002 Nr.Reg. Com.:J12/387/2/2008	TITLU PROIECT:  "Decongestionarea traficului din zona sud-est a municipiului Sfântu Gheorghe - Drum de legătură autostrada A13-Tronson I"	TITLU PLANSA:  Profil longitudinal Pista de biciclete proiectata	Sef Proiect: ing. Dan SIMA 								
					Proiectanti:	Ing. Bogdan DEMIAN 							
						Ing. David OPRÎȘ 							
						Ing. Sergiu POP 							
FAZA: STUDIU DE FEZABILITATE				Numar Proiect: R036/2025	Scara: 1:100/1:1000	Data: Decembrie 2025	PROIECT R036/25	LOT -	FAZA SF	OBIECT 01	SUBIECT PL	NR. 013	REV.

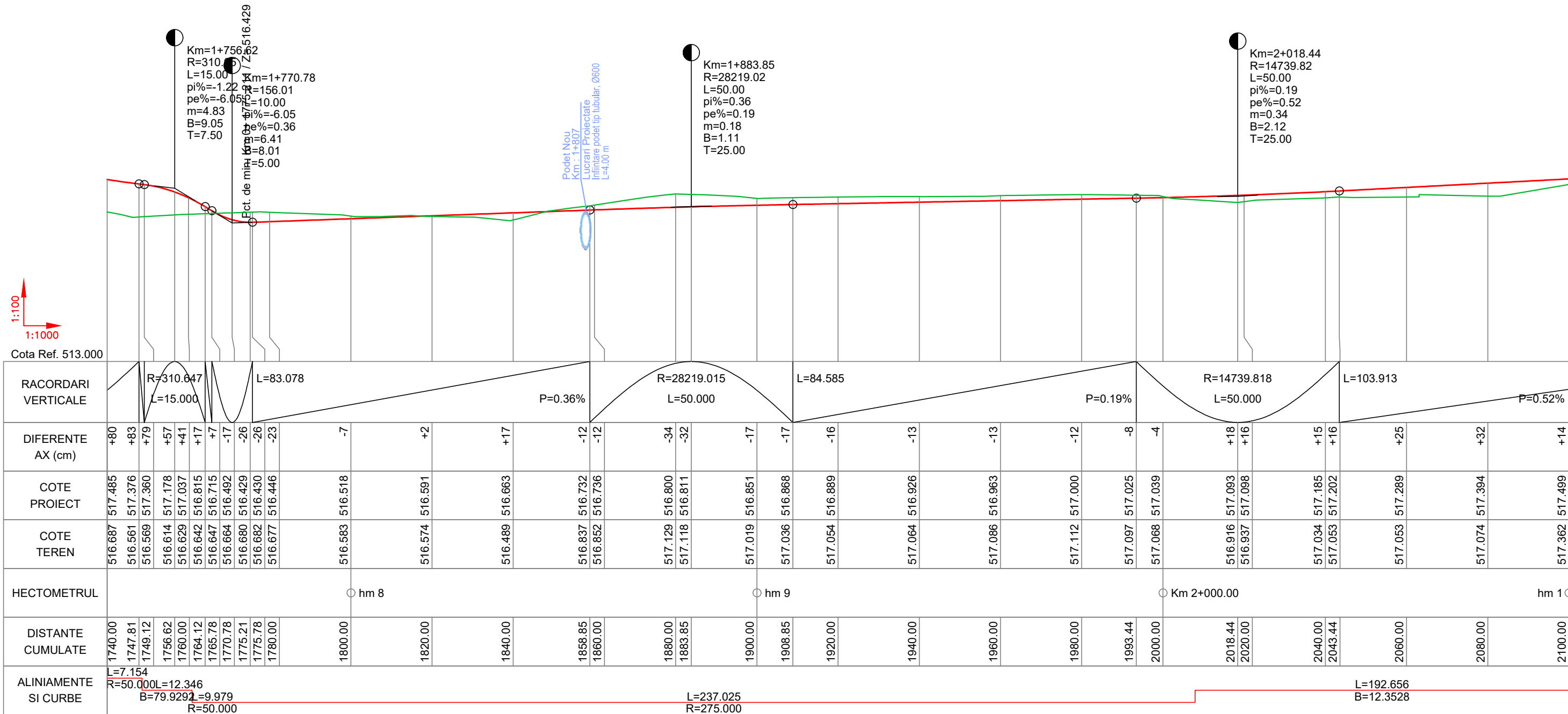
Pod Km 1+647 peste Valea Sambrezii



PROFIL LONGITUDINAL Pista Proiectata DE LA 1380.000 LA 1740.000 SCARA : ORIZ 1 :1000 VERT 1 :100







Nota: Aceasta planşa este proprietatea intelectuală a SC ROADS DESIGN SRL. Reproducerea acestei planşe este interzisă fără acordul scris al SC ROADS DESIGN SRL.

<div>BENEFICIAR :</div> <div></div> <div>PRIMĂRIA MUNICIPIULUI SFÂNTU GHEORGHE, JUD. COVASNA</div> <div>Str. 1 Decembrie 1918, nr. 2 520008</div> <div>Tel: 0267 316 957</div>	<div>PROIECTANT DE SPECIALITATE:</div> <div></div> <div>S.C. ROADS DESIGN S.R.L.</div> <div>Mun. Cluj-Napoca, Str. Vântului nr. 30, jud. Cluj</div> <div>C.U.I: RO24509002</div> <div>Nr.Reg. Com:J12/3872/2008</div>	<div>TITLU PROIECT:</div> <div>"Decongestionarea traficului din zona sud-est a municipiului Sfântu Gheorghe - Drum de legătură autostrada A13-Tronson I"</div>	<div>Sef Proiect:</div> <div>ing. Dan SIMA</div> <div></div>		<div>Numar Proiect:</div> <div>R036/2025</div>	<div>TITLU PLANSA:</div> <div>Profil longitudinal</div> <div>Pista de biciclete proiectata</div>																				
			<div>Proiectanti:</div> <div>Ing. Bogdan DEMIAN</div> <div></div> <div>Ing. David OPRIȘ</div> <div></div> <div>Ing. Sergiu POP</div> <div></div>		<div>Scara:</div> <div>1:100/1:1000</div>	<table><tr><td>PROIECT</td><td>LOT</td><td>FAZA</td><td>OBIECT</td><td>SUBIECT</td><td>NR.</td><td>REV.</td></tr><tr><td>R036/25</td><td>-</td><td>SF</td><td>01</td><td>PL</td><td>014</td><td>-</td></tr></table>							PROIECT	LOT	FAZA	OBIECT	SUBIECT	NR.	REV.	R036/25	-	SF	01	PL	014	-
					PROIECT								LOT	FAZA	OBIECT	SUBIECT	NR.	REV.								
		R036/25	-	SF	01	PL	014	-																		
				<div>Data:</div> <div>Decembrie 2025</div>																						

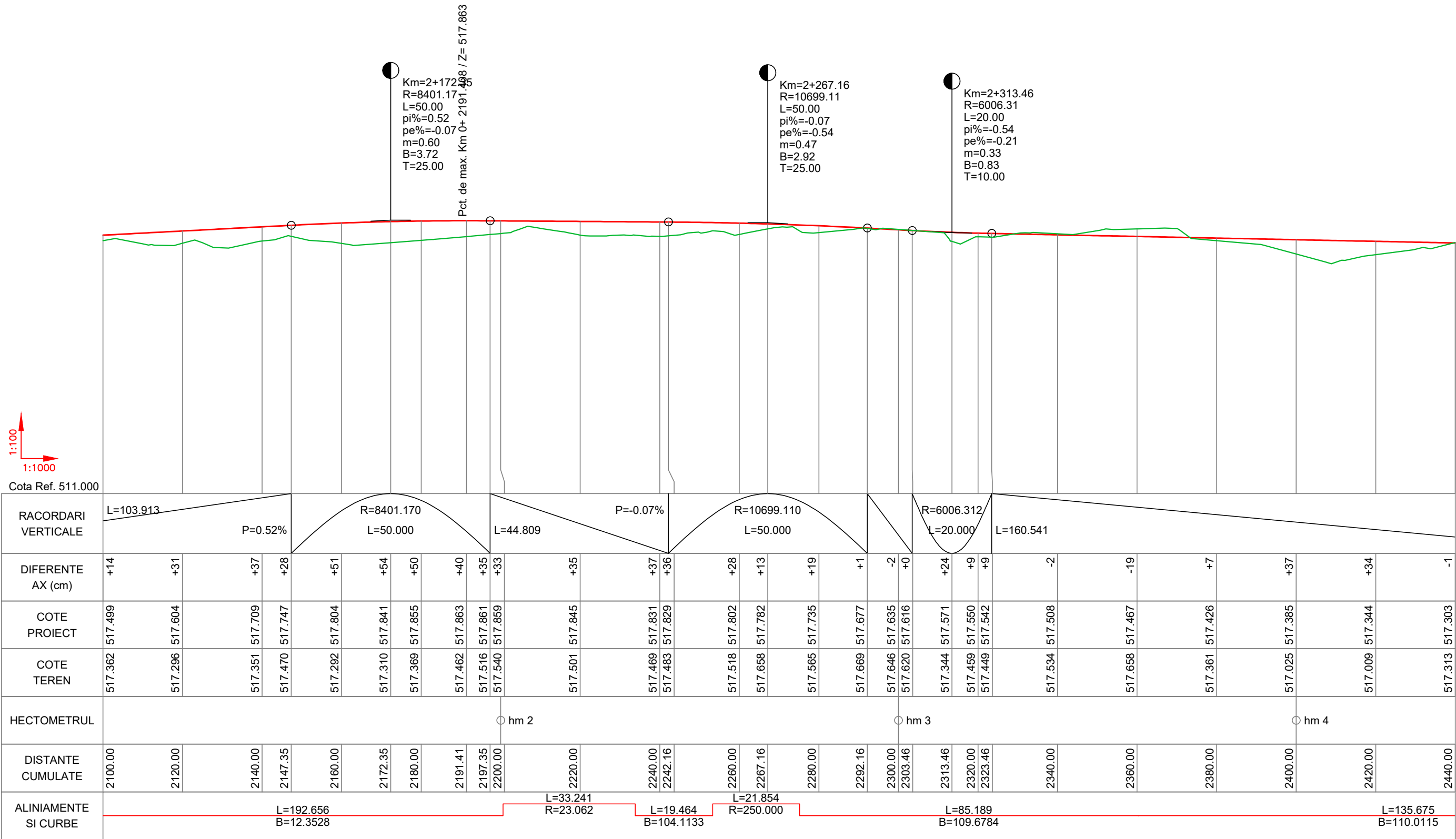


PROFIL LONGITUDINAL Pista Proiectata DE LA 1740.000 LA 2100.000 SCARA : ORIZ 1 :1000 VERT 1 :100

Nota: Aceasta planşa este proprietatea intelectuală a SC ROADS DESIGN SRL. Reproducerea acestei planşe este interzisă fără acordul scris al SC ROADS DESIGN SRL.







<div>BENEFICIAR :</div> <div></div> <div>PRIMĂRIA MUNICIPIULUI SFÂNTU GHEORGHE, JUD. COVASNA</div> <div>Str. 1 Decembrie 1918, nr. 2 520008</div> <div>Tel: 0267 316 957</div>	<div>PROIECTANT DE SPECIALITATE:</div> <div></div> <div>S.C. ROADS DESIGN S.R.L.</div> <div>Mun. Cluj-Napoca, Str. Vântului nr. 30, jud. Cluj</div> <div>C.U.I: RO24509002</div> <div>Nr.Reg. Com:J12/3872/2008</div>	<div>TITLU PROIECT:</div> <div>"Decongestionarea traficului din zona sud-est a municipiului Sfântu Gheorghe - Drum de legătură autostrada A13-Tronson I"</div> <div>FAZA: STUDIU DE FEZABILITATE</div>	<div>Sef Proiect: ing. Dan SIMA</div> <div></div>	<div>Numar Proiect: R036/2025</div>	<div>TITLU PLANSA:</div> <div>Profil longitudinal</div> <div>Pista de biciclete proiectata</div> <table><tr><td>PROIECT</td><td>LOT</td><td>FAZA</td><td>OBIECT</td><td>SUBIECT</td><td>NR.</td><td>REV.</td></tr><tr><td>R036/25</td><td>-</td><td>SF</td><td>01</td><td>PL</td><td>015</td><td>-</td></tr></table>							PROIECT	LOT	FAZA	OBIECT	SUBIECT	NR.	REV.	R036/25	-	SF	01	PL	015	-
			PROIECT	LOT								FAZA	OBIECT	SUBIECT	NR.	REV.									
			R036/25	-								SF	01	PL	015	-									
			<div>Proiectanti:</div>	<div>Ing. Bogdan DEMIAN</div> <div></div>									<div>Scara:</div> <div>1:100/1:1000</div>												
<div>Ing. David OPRIȘ</div> <div></div>		<div>Data:</div> <div>Decembrie 2025</div>																							
<div>Ing. Sergiu POP</div> <div></div>																									



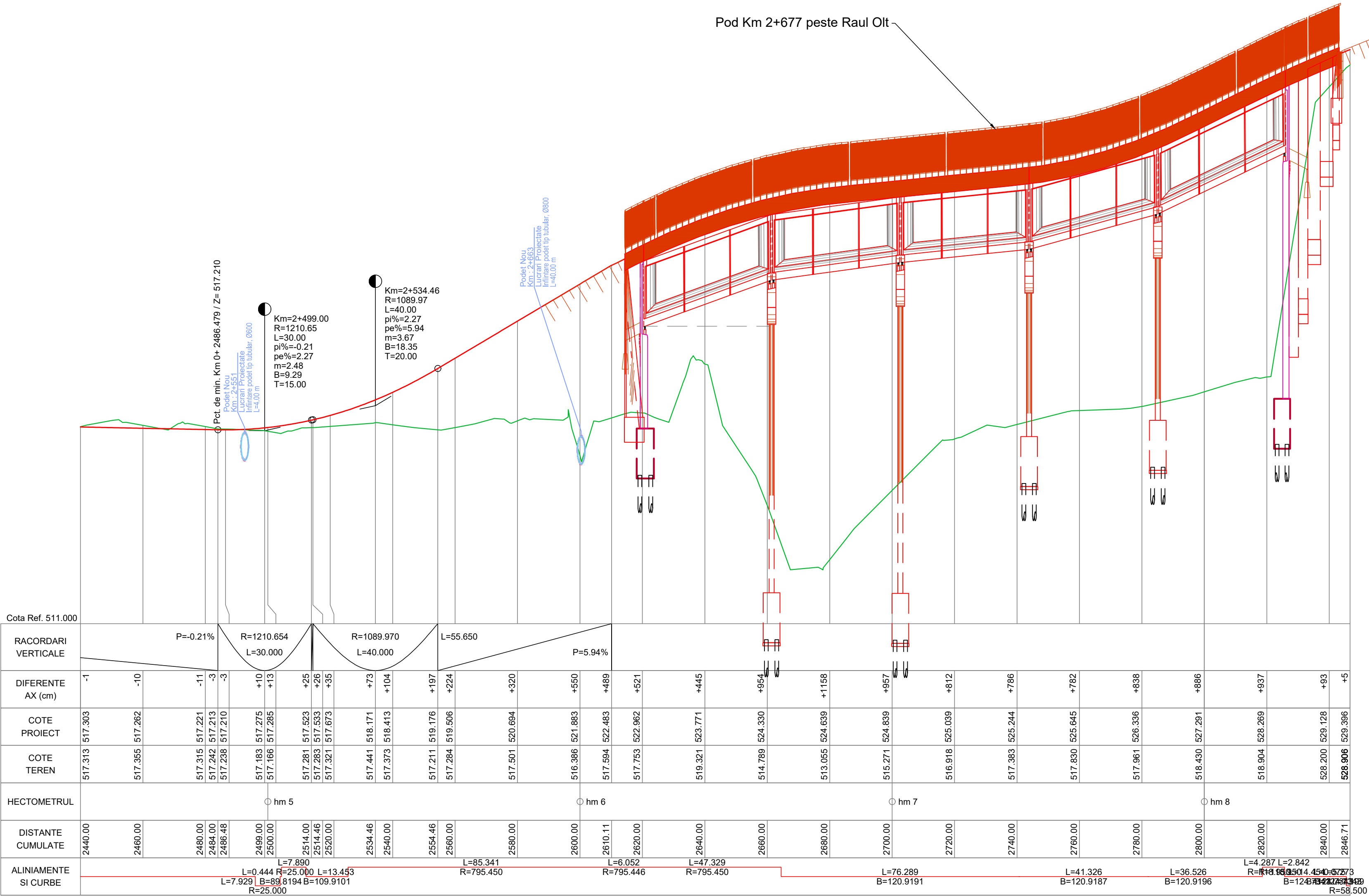


PROFIL LONGITUDINAL Pista Proiectata DE LA 2100.000 LA 2440.000 SCARA : ORIZ 1 :1000 VERT 1 :100

Nota: Aceasta plansa este proprietatea intelectuala a SC ROADS DESIGN SRL. Reproducerea acestei planse este interzisa fara acordul scris al SC ROADS DESIGN SRL.

<div>BENEFICIAR :</div> <div><div>PRIMĂRIA MUNICIPIULUI SFÂNTU GHEORGHE, JUD. COVASNA Str. 1 Decembrie 1918, nr. 2 520008 Tel: 0267 316 957</div></div>	<div>PROIECTANT DE SPECIALITATE:</div> <div><div>S.C. ROADS DESIGN S.R.L. Mun. Cluj-Napoca, Str. Vântului nr. 30, jud. Cluj C.U.I: RO24509002 Nr.Reg. Com.J12/3872/2008</div></div>	<div>TITLU PROIECT:</div> <div>"Decongestionarea traficului din zona sud-est a municipiului Sfântu Gheorghe - Drum de legătură autostrada A13-Tronson I"</div> <div>FAZA: STUDIU DE FEZABILITATE</div>	Sef Proiect: ing. Dan SIMA 		Numar Proiect: R036/2025	TITLU PLANSA: Profil longitudinal Pista de biciclete proiectata							
			Proiectanti:	Ing. Bogdan DEMIAN 									
				Ing. David OPRÎȘ 									
						Ing. Sergiu POP 		Data: Decembrie 2025	PROIECT R036/25	LOT -	FAZA SF	OBIECT 01	SUBIECT PL

Pod Km 2+677 peste Raul Olt



PROFIL LONGITUDINAL Pista Proiectata DE LA 2440.000 LA 2846.710.000 SCARA : ORIZ 1 :1000 VERT 1 :100



BENEFICIAR :  
PRIMĂRIA MUNICIPIULUI SFÂNTU GHEORGHE, JUD. COVASNA  
Str. 1 Decembrie 1918, nr. 2 520008  
Tel. 0267 316 957

PROIECTANT DE SPECIALITATE:  
**Roads Design**  
S.C. ROADS DESIGN S.R.L.  
Mun. Cluj-Napoca, Str. Vântului nr. 30, jud. Cluj  
C.U.I. RO24509002  
Nr.Reg. Com.J12/3872/2008

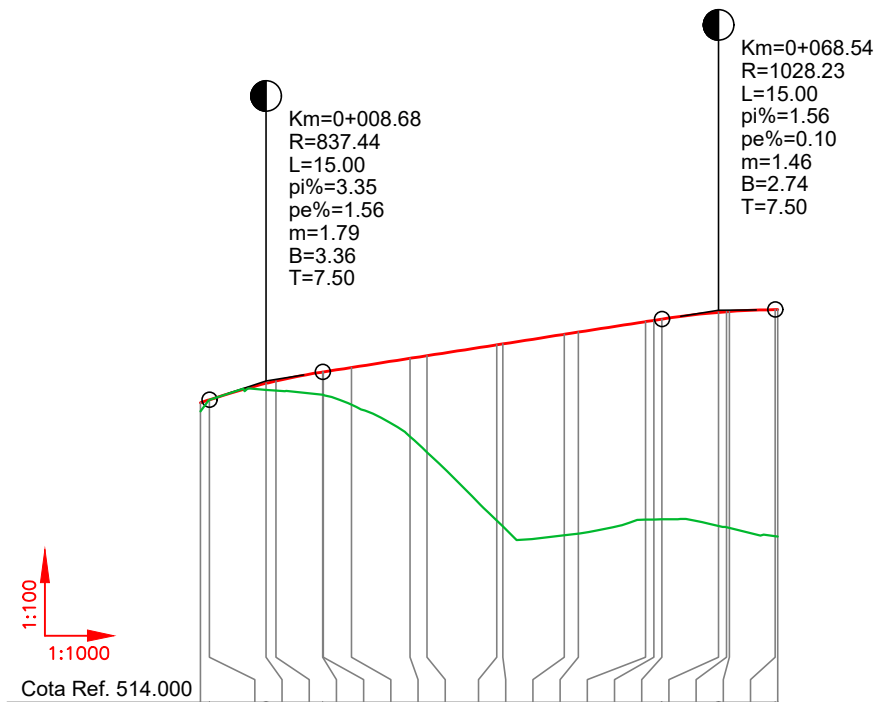
TITLU PROIECT:  
"Decongestionarea traficului din zona sud-est a municipiului Sfântu Gheorghe - Drum de legătură autostrada A13-Tronson I"  
FAZA: STUDIU DE FEZABILITATE

Sef Proiect: ing. Dan SIMA  
Proiectanti:  
Ing. Bogdan DEMIAN  
Ing. David OPRIS  
Ing. Sergiu POP

Numar Proiect: R036/2025  
Scara: 1:100/1:1000  
Data: Decembrie 2025

TITLU PLANSA:  
Profil longitudinal  
Pista de biciclete proiectata  
PROIECT LOT FAZA OBIECT SUBIECT NR. REV.  
R036/25 - SF 01 PL 017 -

Nota: Aceasta plansa este proprietatea intelectuala a SC ROADS DESIGN SRL. Reproducerea acestei planse este interzisa fara acordul scris al SC ROADS DESIGN SRL.



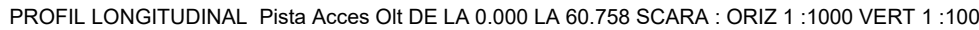
RACORDARI VERTICALE	<div><div><div>R=837.438</div><div>L=15.000</div></div><div><div>L=44.861</div><div>P=1.56%</div></div><div><div>R=1028.226</div><div>L=15.000</div></div></div>											
DIFERENTE AX (cm)	+12	+0	+9	+13	+30	+30	+49	+103	+129	+233	+241	+266
COTE PROIECT	517.963	518.003	518.220	518.252	518.371	518.372	518.430	518.551	518.586	518.730	518.742	518.869
COTE TEREN	517.849	518.002	518.135	518.125	518.071	518.069	517.940	517.517	517.307	516.406	516.329	516.210
HECTOMETRUL	○ Km 0+000.00											
DISTANTE CUMULATE	0.00	1.18	8.68	10.00	16.18	16.25	20.00	27.73	30.00	39.22	40.00	48.16
ALINIAMENTE SI CURBE	<div><div>L=16.254</div><div>B=353.2384</div></div> <div><div>L=22.961</div><div>R=15.000</div></div> <div><div>L=8.949</div><div>B=50.6875</div></div> <div><div>L=21.450</div><div>R=15.000</div></div> <div><div>L=6.786</div><div>B=359.6503</div></div>											

PROFIL LONGITUDINAL Prelungire pista existenta DE LA 0.000 LA 76.400 SCARA : ORIZ 1 :1000 VERT 1 :100

Nota: Aceasta plansa este proprietatea intelectuala a SC ROADS DESIGN SRL. Reproducerea acestei planse este interzisa fara acordul scris al SC ROADS DESIGN SRL.

<div><div></div><div><div>BENEFICIAR :</div><div>PRIMĂRIA MUNICIPIULUI SFÂNTU GHEORGHE, JUD. COVASNA</div><div>Str. 1 Decembrie 1918, nr. 2 520008</div><div>Tel: 0267 316 957</div></div></div>	<div><div>PROIECTANT DE SPECIALITATE:</div><div></div><div>S.C. ROADS DESIGN S.R.L.</div><div>Mun. Cluj-Napoca, Str. Vântului nr. 30, jud. Cluj</div><div>C.U.I: RO24509002</div><div>Nr.Reg. Com:J12/3872/2008</div></div>	<div><div>TITLU PROIECT:</div><div>"Decongestionarea traficului din zona sud-est a municipiului Sfântu Gheorghe - Drum de legătură autostrada A13-Tronson I"</div></div>	<div><div>Proiectanti:</div><div><div>Sef Proiect: ing. Dan SIMA</div><div>Ing. Bogdan DEMIAN</div><div>Ing. David OPRIȘ</div><div>Ing. Sergiu POP</div></div></div>	<div>Numar Proiect: R036/2025</div>	<div><div>TITLU PLANSA:</div><div>Profil longitudinal</div><div>Prelungire pista de biciclete existenta</div></div>						
				<div>Scara: 1:100/1:1000</div>							
				<div>Data: Decembrie 2025</div>							
				PROIECT	LOT	FAZA	OBIECT	SUBIECT	NR.	REV.	
				R036/25	-	SF	01	PL	018	-	





BENEFICIAR :





---

 PRIMĂRIA MUNICIPIULUI SFÂNTU GHEORGHE, JUD. COVASNA  
Str. 1 Decembrie 1918, nr. 2 520008  
Tel: 0267 316 957

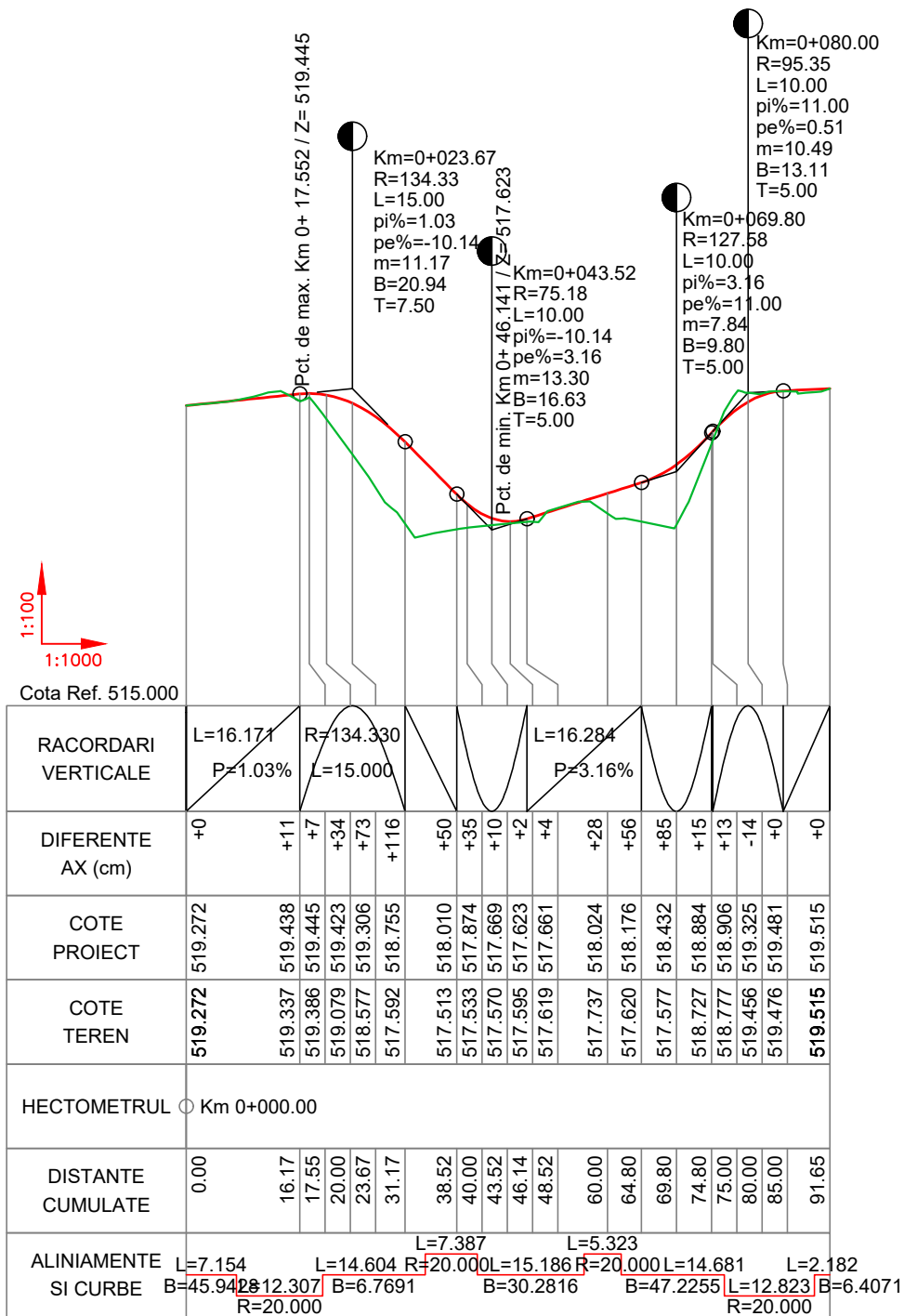
 Roads Design

TITLU PROIECT:

"Decongestionarea traficului din zona sud-est a municipiului  
Sfântu Gheorghe - Drum de legătură autostrada A13-Tronson l'Isle


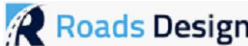




Sef Project:		ing. Dan SIMA	
Protectanti:	Ing. Bogdan DEMIAN		
	Ing. David OPRIS		
	Ing. Sergiu POP		

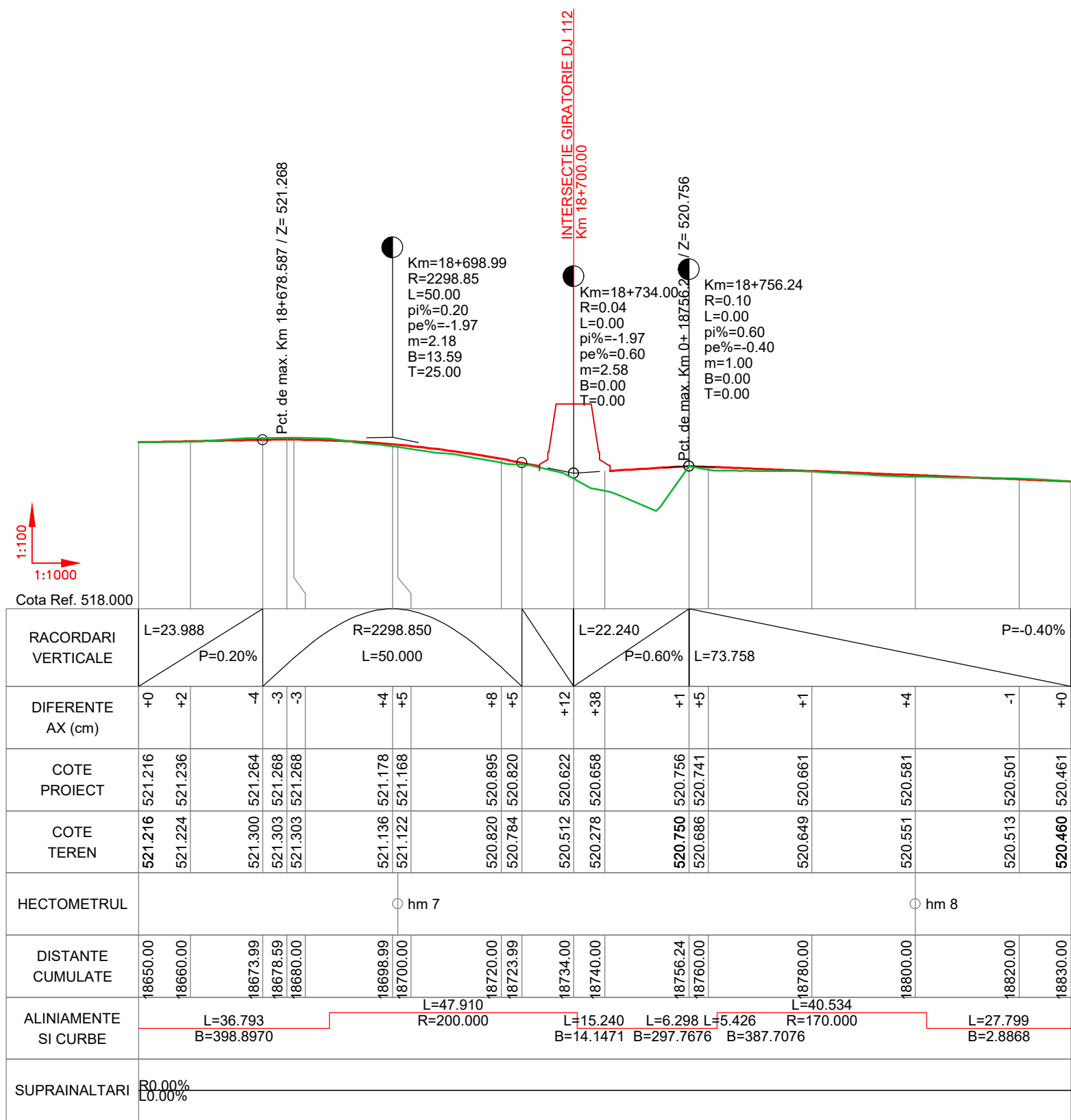
Numar Project: R036/2025	TITLU PLANSA:  Profil longitudinal Pista acces Olt						
Scara: 1:100/1:1000							
Data: Decembrie 2025	PROIECT	LOT	FAZA	OBJECT	SUBIECT	NR.	REV.
	R036/25	-	SF	01	PL	019	-



PROFIL LONGITUDINAL Pista Pasaj Olt DE LA 0.000 LA 91.648 SCARA : ORIZ 1 :1000 VERT 1 :100

Nota: Aceasta planşa este proprietatea intelectuală a SC ROADS DESIGN SRL. Reproducerea acestei planşe este interzisă fără acordul scris al SC ROADS DESIGN SRL.

<div>BENEFICIAR :</div> <div></div> <div>PRIMĂRIA MUNICIPIULUI SFÂNTU GHEORGHE, JUD. COVASNA</div> <div>Str. 1 Decembrie 1918, nr. 2 520008</div> <div>Tel: 0267 316 957</div>	<div>PROIECTANT DE SPECIALITATE:</div> <div></div> <div>S.C. ROADS DESIGN S.R.L.</div> <div>Mun. Cluj-Napoca, Str. Vântului nr. 30, jud. Cluj</div> <div>C.U.I: RO24509002</div> <div>Nr.Reg. Com.J12/3872/2008</div>	<div>TITLU PROIECT:</div> <div>"Decongestionarea traficului din zona sud-est a municipiului Sfântu Gheorghe - Drum de legătură autostrada A13-Tronson I"</div>	Sef Proiect: ing. Dan SIMA 		Numar Proiect: R036/2025		TITLU PLANSA: Profil longitudinal Pista Pasaj Olt								
			Proiectanti:	Ing. Bogdan DEMIAN 		Scara: 1:100/1:1000									
				Ing. David OPRIŞ 		Data: Decembrie 2025									
		Ing. Sergiu POP 													
FAZA: STUDIU DE FEZABILITATE								PROIECT	LOT	FAZA	OBIECT	SUBIECT	NR.	REV.	
								R036/25	-	SF	01	PL	020	-	



PROFIL LONGITUDINAL DJ 112 DE LA 18650.000 LA 18830.000 SCARA : ORIZ 1 :1000 VERT 1 :100

Nota: Aceasta plansa este proprietatea intelectuala a SC ROADS DESIGN SRL. Reproducerea acestei planse este interzisa fara acordul scris al SC ROADS DESIGN SRL.

BENEFICIAR :

PRIMĂRIA MUNICIPIULUI SFÂNTU GHEORGHE, JUD. COVASNA

Str. 1 Decembrie 1918, nr. 2 520008

Tel: 0267 316 957

PROIECTANT DE SPECIALITATE:

Roads Design

S.C. ROADS DESIGN S.R.L.

Mun. Cluj-Napoca, Str. Vântului nr. 30, jud. Cluj

C.U.I: RO24509002

Nr.Reg. Com:J12/3872/2008

TITLU PROIECT:

"Decongestionarea traficului din zona sud-est a municipiului Sfântu Gheorghe - Drum de legătură autostrada A13-Tronson I"

FAZA: STUDIU DE FEZABILITATE

Sef Proiect: ing. Dan SIMA

Proiectanti:

Ing. Bogdan DEMIAN

Ing. David OPRIȘ

Ing. Sergiu POP

Numar Proiect: R036/2025

Scara: 1:100/1:1000


Data: Decembrie 2025

TITLU PLANSA:

Profil longitudinal DJ112




PROIECT	LOT	FAZA	OBIECT	SUBIECT	NR.	REV.
R036/25	-	SF	01	PL	021	-





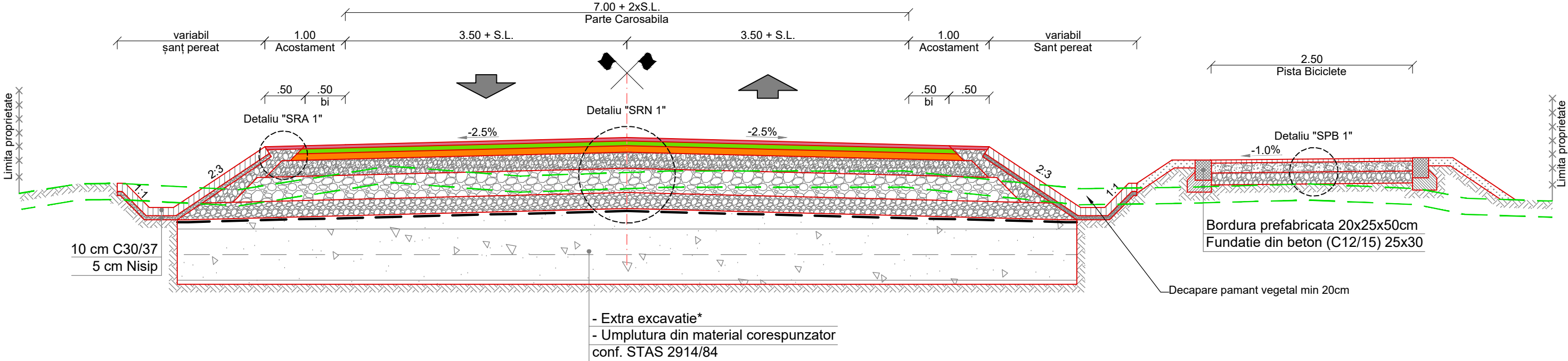
PROFIL LONGITUDINAL E578 DE LA 8200.000 LA 8338.633 SCARA : ORIZ 1 :1000 VERT 1 :100

Nota: Aceasta plansa este proprietatea intelectuala a SC ROADS DESIGN SRL. Reproducerea acestei planse este interzisa fara acordul scris al SC ROADS DESIGN SRL.

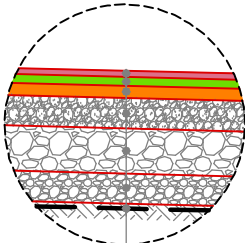
BENEFICIAR :		PROIECTANT DE SPECIALITATE:		TITLU PROIECT:		Sef Proiect: ing. Dan SIMA		Numar Proiect: R036/2025		TITLU PLANSA:  Profil longitudinal E578						
	PRIMĂRIA MUNICIPIULUI SFÂNTU GHEORGHE, JUD. COVASNA Str. 1 Decembrie 1918, nr. 2 520008 Tel: 0267 316 957				"Decongestionarea traficului din zona sud-est a municipiului Sfântu Gheorghe - Drum de legătură autostrada A13-Tronson I"		Ing. Bogdan DEMIAN		Scara: 1:100/1:1000							
FAZA: STUDIU DE FEZABILITATE		Ing. Sergiu POP		PROIECT LOT FAZA OBIECT SUBIECT NR. REV. R036/25 - SF 01 PL 022 -												

# Profil Transversal Tip 1

Se aplica pe:  
Drum de legatura A13 - TRONSON  
Km 0+000 - 0+470  
Km 0+697 - 1+526  
Km 1+807 - 2+550  
Km 2+900 - 2+941



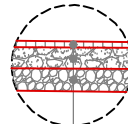
## Detaliu "SRN 1"



## STRUCTURA RUTIERA NOUA - SRN 1

- |   |
|---|
| - 4 cm strat de uzura MAS16 rul. 50/70  |
| - 6 cm strat de legatura BAD22.4 leg 50/70                                    |
| - 8 cm strat de baza AB31.5 baza 50/70  |
| - 20 cm strat superior de fundatie din balast stabilizat cu lianti hidraulici |
| - 30 cm strat inferior de fundatie din balast                                 |
| - 20 cm strat de forma din balast   |
| - geotextil cu rol anticontaminator   |

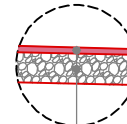
## Detaliu "SPB 1"



## STRUCTURA PISTA BICICLETA - SPB 1

- 4 cm strat de uzura BA8
- 14 cm strat de piatra sparta
- 15 cm strat de balast

## Detaliu "SRA 1"









## STRUCTURA RUTIERA ACOSTAMENT - SRA 1

- 4 cm strat de uzura MAS16 rul. 50/70
- 20 cm strat de fundatie din balast

\* Se va executa o extra excavatie pe o adancime de min 80 cm.

Nota: Aceasta planșă este proprietatea intelectuală a SC ROADS DESIGN SRL. Reproducerea acestei planșe este interzisă fără acordul scris al SC ROADS DESIGN SRL.

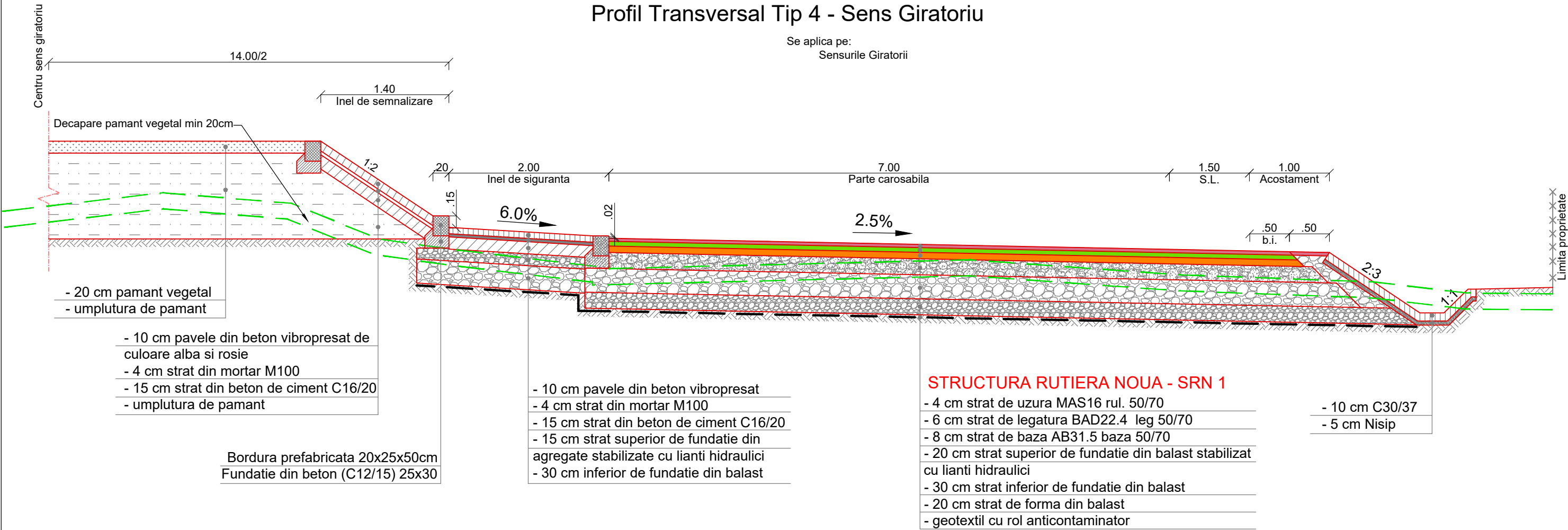
 <div><b>BENEFICIAR :</b> PRIMĂRIA MUNICIPIULUI SFÂNTU GHEORGHE, JUD. COVASNA Str. 1 Decembrie 1918, nr. 2 520008 Tel. 0267 316 957</div>	<div><b>PROIECTANT DE SPECIALITATE:</b></div> <div><b>Roads Design</b></div> <div>S.C. ROADS DESIGN S.R.L. Mun. Cluj-Napoca, Str. Vântului nr. 30, jud. Cluj C.U.I: RO24509002 Nr.Reg. Com:J12/3872/2008</div>	<div><b>TITLU PROIECT:</b></div> <div>"Decongestionarea traficului din zona sud-est a municipiului Sfântu Gheorghe - Drum de legătură autostrada A13-Tronson I"</div> <div><b>FAZA: STUDIU DE FEZABILITATE</b></div>	Sef Proiect: ing. Dan SIMA 			Numar Proiect: R036/2025		<div><b>TITLU PLANSA:</b></div> <div>Profiluri transversale tip</div>						
			Proiectanti:	Ing. Bogdan DEMIAN 		Scara: 1:50								
				Ing. David OPRÎȘ 										
				Ing. Sergiu POP 										
			Data: Decembrie 2025	PROIECT R036/25	LOT -	FAZA SF	OBIECT 01	SUBIECT PTT	NR. 001	REV.				





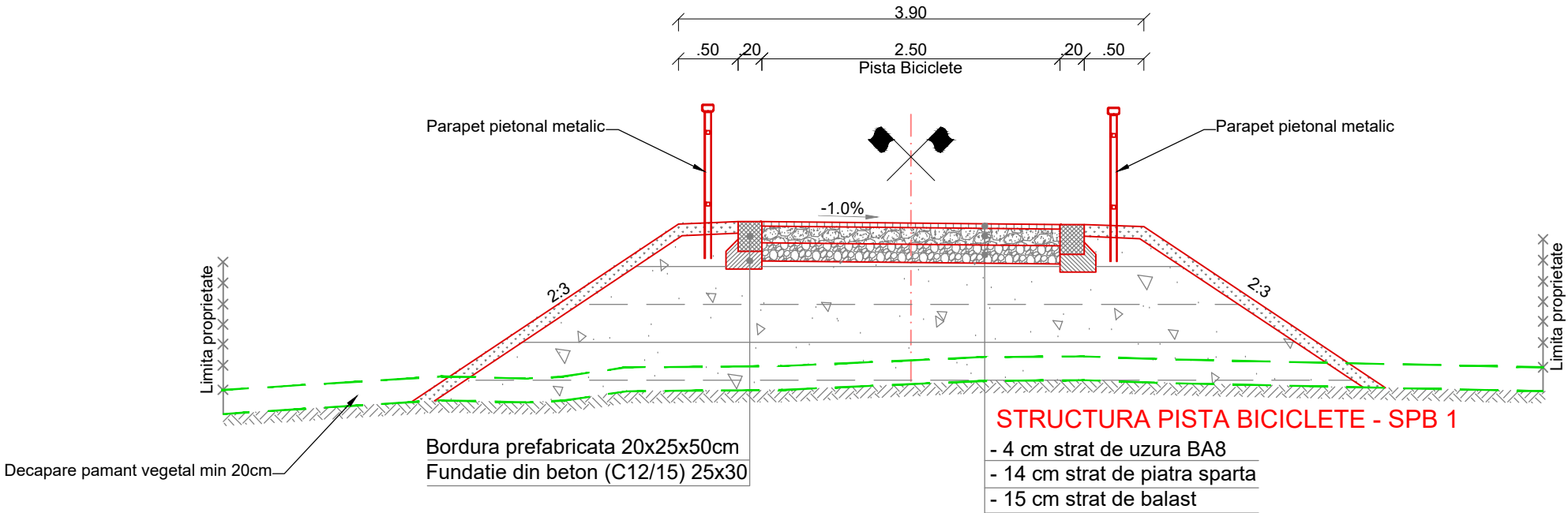
Profil Transversal Tip 4 - Sens Giratoriu

Se aplica pe:  
Sensurile Giratorii









Profil Transversal Tip 5

Se aplica pe:  
Pista de biciclete

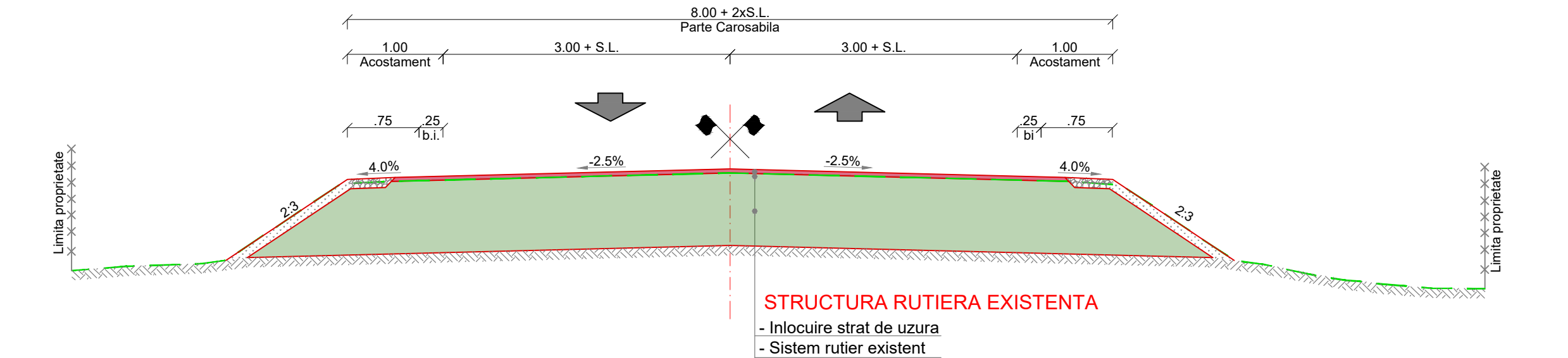


Nota: Aceasta planşa este proprietatea intelectuală a SC ROADS DESIGN SRL. Reproducerea acestei planşe este interzisă fără acordul scris al SC ROADS DESIGN SRL.

<div>BENEFICIAR :</div> <div></div> <div>PRIMĂRIA MUNICIPIULUI SFÂNTU GHEORGHE, JUD. COVASNA</div> <div>Str. 1 Decembrie 1918, nr. 2 520008</div> <div>Tel: 0267 316 957</div>	<div>PROIECTANT DE SPECIALITATE:</div> <div></div> <div>S.C. ROADS DESIGN S.R.L.</div> <div>Mun. Cluj-Napoca, Str. Vântului nr. 30, jud. Cluj</div> <div>C.U.I: RO24509002</div> <div>Nr.Reg. Com: J12/3872/2008</div>	<div>TITLU PROIECT:</div> <div>"Decongestionarea traficului din zona sud-est a municipiului Sfântu Gheorghe - Drum de legătură autostrada A13-Tronson I"</div>	<div>Sef Proiect:</div> <div>ing. Dan SIMA</div> <div></div>		<div>Numar Proiect:</div> <div>R036/2025</div>	<div>TITLU PLANSA:</div> <div>Profiluri transversale tip</div>							
			<div>Proiectanti:</div> <div>Ing. Bogdan DEMIAN</div> <div></div> <div>Ing. David OPRIȘ</div> <div></div> <div>Ing. Sergiu POP</div> <div></div>	<div>Scara:</div> <div>1:50</div>									
				<div>Data:</div> <div>Decembrie 2025</div>	<div>PROIECT</div> <div>R036/25</div>								

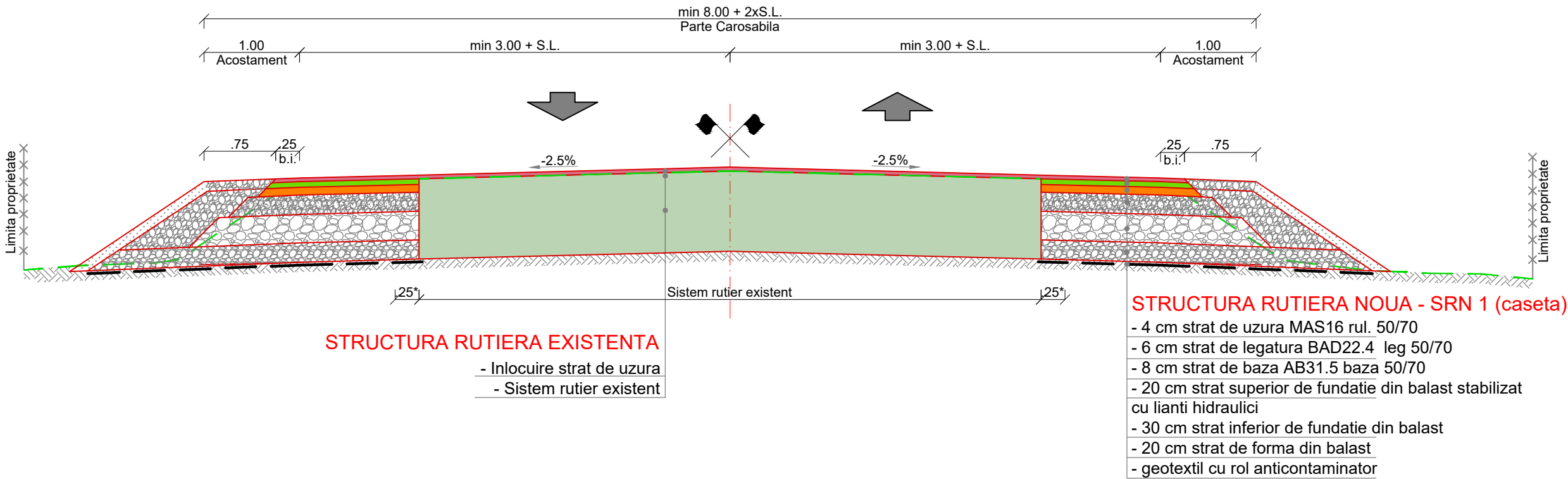
Profil Transversal Tip 6

Se aplica pe:  
DJ 112 Km 18+650 - Km 18+830









Profil Transversal Tip 7

Se aplica pe: E578  
Km 8+220 - 8+260  
Km 8+290 - 8+330

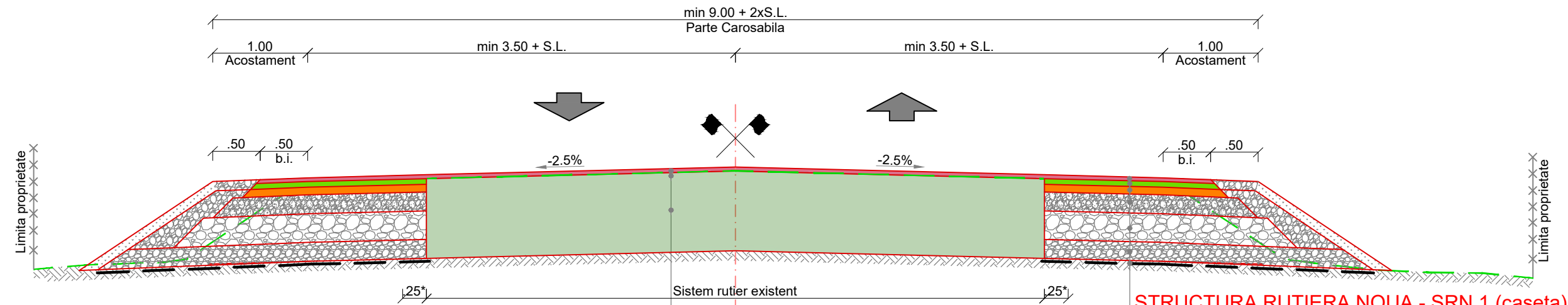


Nota: Aceasta plansa este proprietatea intelectuala a SC ROADS DESIGN SRL. Reproducerea acestei planse este interzisa fara acordul scris al SC ROADS DESIGN SRL.

<div> <div>  </div> <div> <b>BENEFICIAR :</b>  PRIMĂRIA MUNICIPIULUI SFÂNTU GHEORGHE, JUD. COVASNA  Str. 1 Decembrie 1918, nr. 2 520008  Tel: 0267 316 957 </div> </div>	<div> <div> <b>PROIECTANT DE SPECIALITATE:</b>   </div> <div> S.C. ROADS DESIGN S.R.L.  Mun. Cluj-Napoca, Str. Vântului nr. 30, jud. Cluj  C.U.I: RO24509002  Nr.Reg. Com: J12/3872/2008 </div> </div>	<div> <div> <b>TITLU PROIECT:</b>  "Decongestionarea traficului din zona sud-est a municipiului Sfântu Gheorghe - Drum de legătură autostrada A13-Tronson I" </div> <div> <b>FAZA: STUDIU DE FEZABILITATE</b> </div> </div>	<div> <div>Sef Proiect: ing. Dan SIMA </div> <div> <div>Ing. Bogdan DEMIAN </div> <div>Ing. David OPRIȘ </div> <div>Ing. Sergiu POP </div> </div> </div>		<div> <div>Numar Proiect: R036/2025</div> <div>Scara: 1:50</div> <div>Data: Decembrie 2025</div> </div>	<div> <div>TITLU PLANSA:</div> <div>Profiluri transversale tip</div> <table> <tr> <th>PROIECT</th> <th>LOT</th> <th>FAZA</th> <th>OBIECT</th> <th>SUBIECT</th> <th>NR.</th> <th>REV.</th> </tr> <tr> <td>R036/25</td> <td>-</td> <td>SF</td> <td>01</td> <td>PTT</td> <td>004</td> <td>-</td> </tr> </table> </div>							PROIECT	LOT	FAZA	OBIECT	SUBIECT	NR.	REV.	R036/25	-	SF	01	PTT	004	-
			PROIECT	LOT	FAZA	OBIECT	SUBIECT	NR.	REV.																	
			R036/25	-	SF	01	PTT	004	-																	

Profil Transversal Tip 8

Se aplica pe: E578  
Km 8+220 - 8+260  
Km 8+290 - 8+330



STRUCTURA RUTIERA EXISTENTA

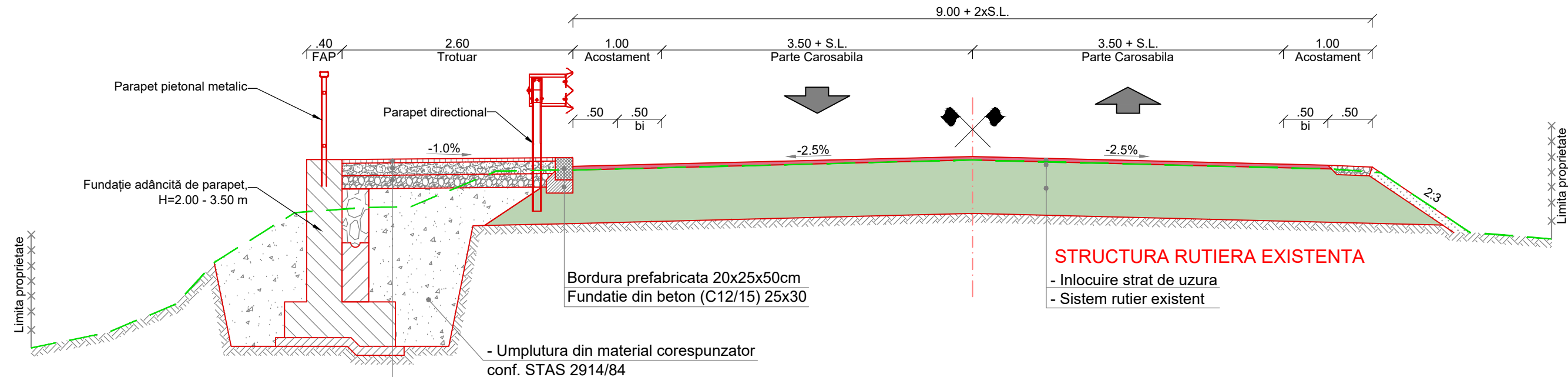
- Inlocuire strat de uzura
- Sistem rutier existent

STRUCTURA RUTIERA NOUA - SRN 1 (caseta)

- 4 cm strat de uzura MAS16 rul. 50/70
- 6 cm strat de legatura BAD22.4 leg 50/70
- 8 cm strat de baza AB31.5 baza 50/70
- 20 cm strat superior de fundatie din balast stabilizat cu lianti hidraulici
- 30 cm strat inferior de fundatie din balast
- 20 cm strat de forma din balast
- geotextil cu rol anticontaminator

Profil Transversal Tip 9

Se aplica pe:  
E578 Km 8+330 - 8+339








STRUCTURA TROTUAR - ST1

- 4 cm strat de uzura BA8
- 14 cm strat de piatra sparta
- 15 cm strat de balast

STRUCTURA RUTIERA EXISTENTA

- Inlocuire strat de uzura
- Sistem rutier existent

\* Se va demola structura rutiera existenta pe minim 25 cm.

BENEFICIAR :		PROIECTANT DE SPECIALITATE:		TITLU PROIECT:		Sef Proiect: ing. Dan SIMA		Numar Proiect: R036/2025		TITLU PLANSA:																				
 PRIMĂRIA MUNICIPIULUI SFÂNTU GHEORGHE, JUD. COVASNA Str. 1 Decembrie 1918, nr. 2 520008 Tel: 0267 316 957		 S.C. ROADS DESIGN S.R.L. Mun. Cluj-Napoca, Str. Vântului nr. 30, jud. Cluj C.U.I: RO24509002 Nr.Reg. Com: J12/3872/2008		"Decongestionarea traficului din zona sud-est a municipiului Sfântu Gheorghe - Drum de legătură autostrada A13-Tronson I"		Proiectant: Ing. Bogdan DEMIAN Ing. David OPRIȘ Ing. Sergiu POP		  		Scara: 1:50		Profiluri transversale tip																		
FAZA: STUDIU DE FEZABILITATE				Data: Decembrie 2025						<table><tr><td>PROIECT</td><td>LOT</td><td>FAZA</td><td>OBIECT</td><td>SUBIECT</td><td>NR.</td><td>REV.</td></tr><tr><td>R036/25</td><td>-</td><td>SF</td><td>01</td><td>PTT</td><td>005</td><td>-</td></tr></table>							PROIECT	LOT	FAZA	OBIECT	SUBIECT	NR.	REV.	R036/25	-	SF	01	PTT	005	-
										PROIECT	LOT	FAZA	OBIECT	SUBIECT	NR.	REV.														
R036/25	-	SF	01	PTT	005	-																								